

NÁZEV: REKONSTRUKCE VYBRANÝCH ALEJÍ NA NOVOBORSKU - KOMUNIKACE Č. III/2626

PŘÍLOHA Č. 3.4

PŘEHLED VYJÁDŘENÍ RELEVANTNÍCH SPRÁVCŮ SÍTÍ

Správce	Sítě/přípojky	pozn.
ČD - Telematika a.s.	NE	
Vodafone Czech Republic a.s.	NE	
T-Mobile Czech Republic a.s.	NE	
SČVK, a.s.	ANO	<i>V zájmovém území se nachází zařízení provozovaná společností Severočeské vodovody a kanalizace, a.s. Vodovodní řad se nachází mimo výskyt silniční zeleně či návrhu výsadeb. Vedení řadu je zakresleno do mapových příloh.</i>
Obec Kvítkov	ANO	<i>V zájmovém území se nachází podzemní vedení veřejného osvětlen. Vedení je zakresleno do mapových příloh.</i>
Městys Holany	NE	
ČEPS, a.s.	ANO	<i>V zájmovém území se nachází nadzemní vedení přenosové soustavy. Jedná se o vedení vvn 1x 220 kV s provozním označením V210 vedoucí z elektrické stanice Chotějovice so stanice Bezděčín a o vedení 1x 400 kV s provozním označením V451 vedoucí ze stanice Babylon do Bezděčína. Celková šíře ochranného pásma vedení V210 je cca 56 m, u vedení V451 činí ochranné pásmo cca 74 m. Vedení vč. ochranného pásma bylo zakresleno do mapových příloh. V místě vedení a jeho ochranného pásma není navržena nová výsadba.</i>
CETIN - Česká telekomunikační infrastruktura	ANO	<i>V zájmovém území se nacházejí sítě elektronických komunikací. Vedení je zakresleno do mapových příloh. Nová výsadba je navržena mimo ochranné pásmo vedení.</i>
Ministerstvo obrany ČR	NE	
České Radiokomunikace a.s.	NE	
NEW TELEKOM, spol. s r.o.	NE	

ARR - Agentura regionálního rozvoje spol. s
r.o.
Michaela Langová
U Jezu 525/4
460 01 Liberec

Číslo jednací 1201904073
Datum 7.3.2019
Váš dopis zn. Žádost
ze dne 01.03.2019

Vyřizuje Jana Černá
telefon +420 724 644 163
e-mail Jana.Cerna2@cdt.cz

Věc: **Souhrnné stanovisko k existenci komunikačního vedení a zařízení ve správě ČD - Telematika a.s. k předprojektové přípravě, studii.**

Název stavby: III/2626

Při realizaci výše uvedené stavby **NEDOJDE** ke styku se sítí elektronických komunikací, která je chráněna ochranným pásmem dle §102 zák. č. 127/2005 Sb., o elektronických komunikacích.

Toto vyjádření platí pouze pro dokumentaci ověřenou společností ČD - Telematika a.s. a pro rozsah prací na ní vyznačených.

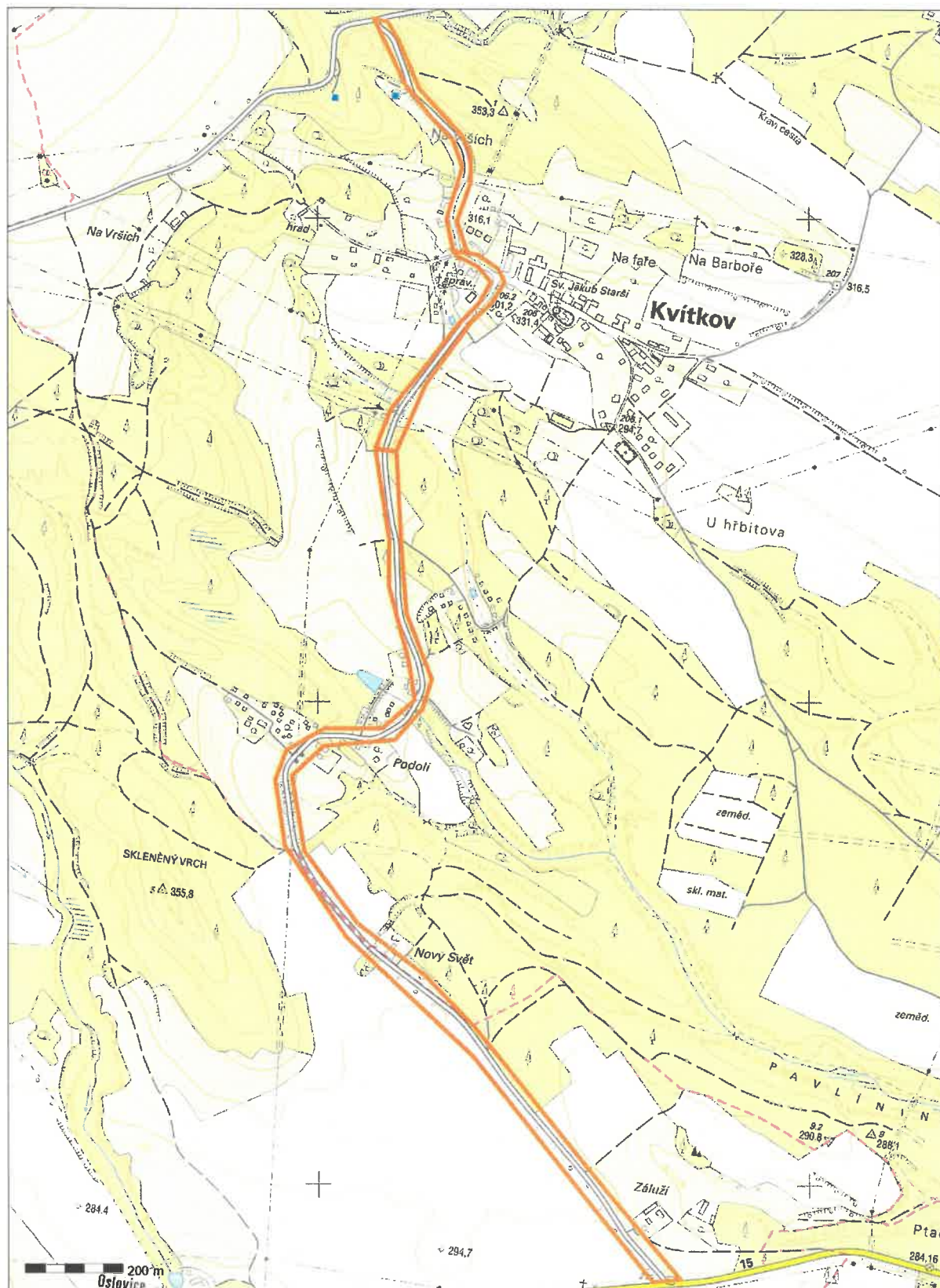
Vyjádření je platné pouze pro zájmové území vyznačené žadatelem včetně důvodu stanoveného žadatelem.

Vyjádření pozbývá platnosti dne 7.3.2021

ČD - Telematika a.s.
Pernerova 2819/2a
130 00 Praha 3
ČD - Telematika a.s.
Servis kabelových sítí Ústí nad Labem:
skupina ochrany a dokumentace
Bílinská 3449/30, 400 01 Ústí nad Labem
DIČ: CZ61459445
Tel.: +420 972 422 519
cdt@cdt.cz, www.cdt.cz



www.cdt.cz



Evid. č. žádosti: 2019271583


Pořadové číslo polygonu: 1

Katastrální území: Holany (Česká Lípa) 640735; Kvítkov u České Lípy (Česká Lípa) 678384

Popis polygonu: Silnice III/2626 1. část

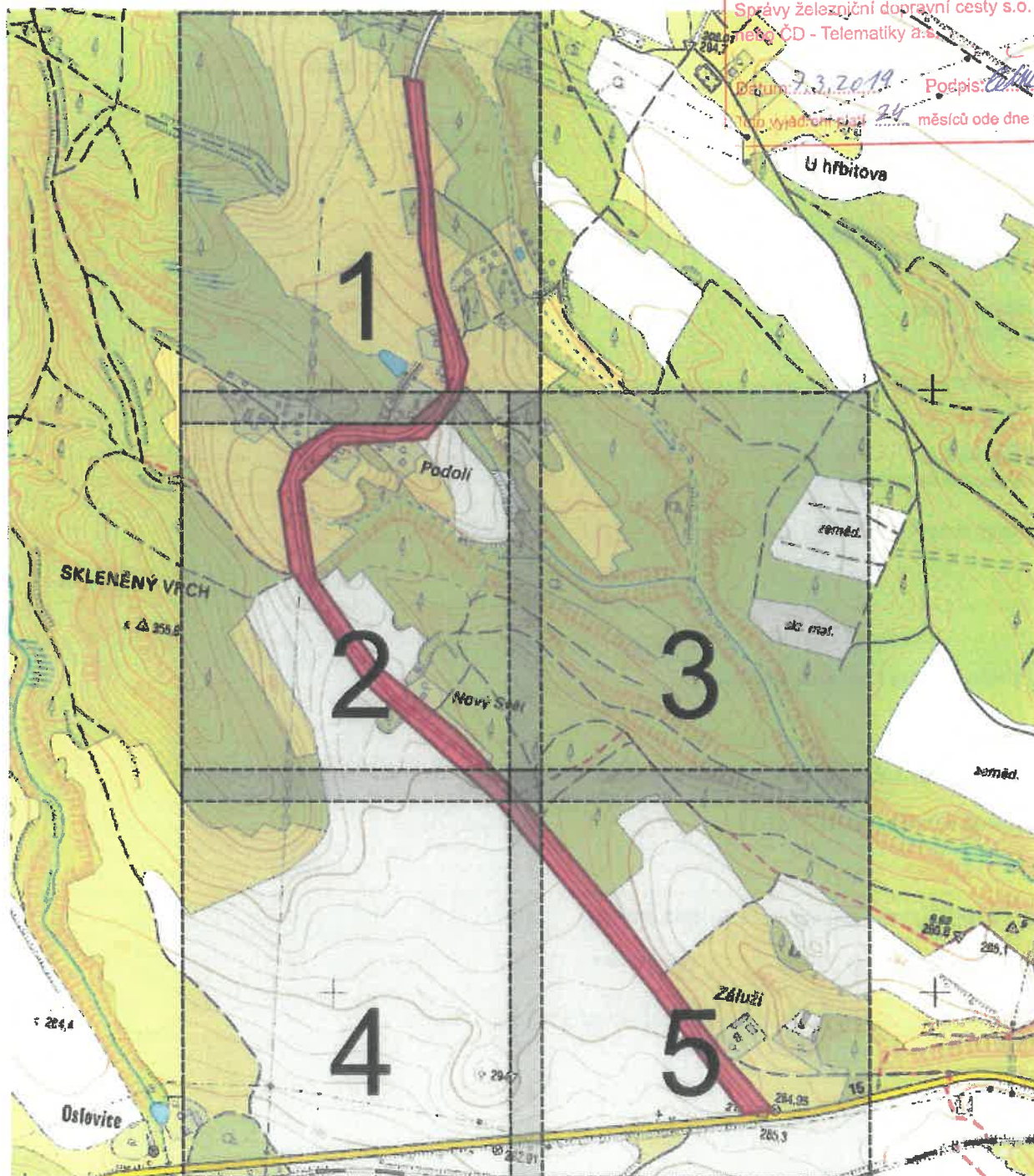
stanoviště č. 1201904073

Polygon 1 - Mapa širších vztahů

**ČD-TELEMATIKA**
ČD - Telematika a.s.
Pověřená ČD a.s. k vypracování
k zařízením v majetku ČD a.s.
a SŽDC s.o.

V zájmovém území se nenachází sdělovací
kabely v majetku Českých drah a.s.,
Správy železniční dopravní cesty s.o.
nebo ČD - Telematiky a.s.

Datum: 23.2.2019 Podpis: [signature] UNL
Tato vyhláška platí 24 měsíců ode dne vydání.



0 100 200 300m

Podkladová data © CÚZK

Evid. č. žádosti: 2019271583

Pořadové číslo polygonu: 1


Katastrální území: Holany (Česká Lípa) 640735; Kvítkov u České Lípy (Česká Lípa) 678384

Popis polygonu: Silnice III/2626 1. část

stanovisko č. 1201904073

Polygon 1 - Detail - list atlasu 1/5

ČÚZK

**ČD-TELEMATIKA**
ČD - Telematika a.s.
Pověřená ČD a.s. k vyjadřování
k zařízením v majetku ČD a.s.
a SŽDC s.o.

V zájmovém území se nenachází sdělovací
kabele v majetku Českých drah a.s.,
Správy železniční dopravní cesty s.o.
nebo ČD - Telematiky a.s.

Datum 3. 2019 Podpis Č. UNL
Toto vyjádření platí 24 měsíců ode dne vydání.



0 50 100 150m

Podkladová data © ČÚZK



utilityreport

Tato žádost byla vygenerována službou UtilityReport, kterou provozuje HRDLIČKA spol. s r. o. Více na www.mawis.eu.
V případě dotazu kontaktujte zákaznické centrum na telefonu: +420 251 618 458 nebo e-mailu: info@mawis.eu.

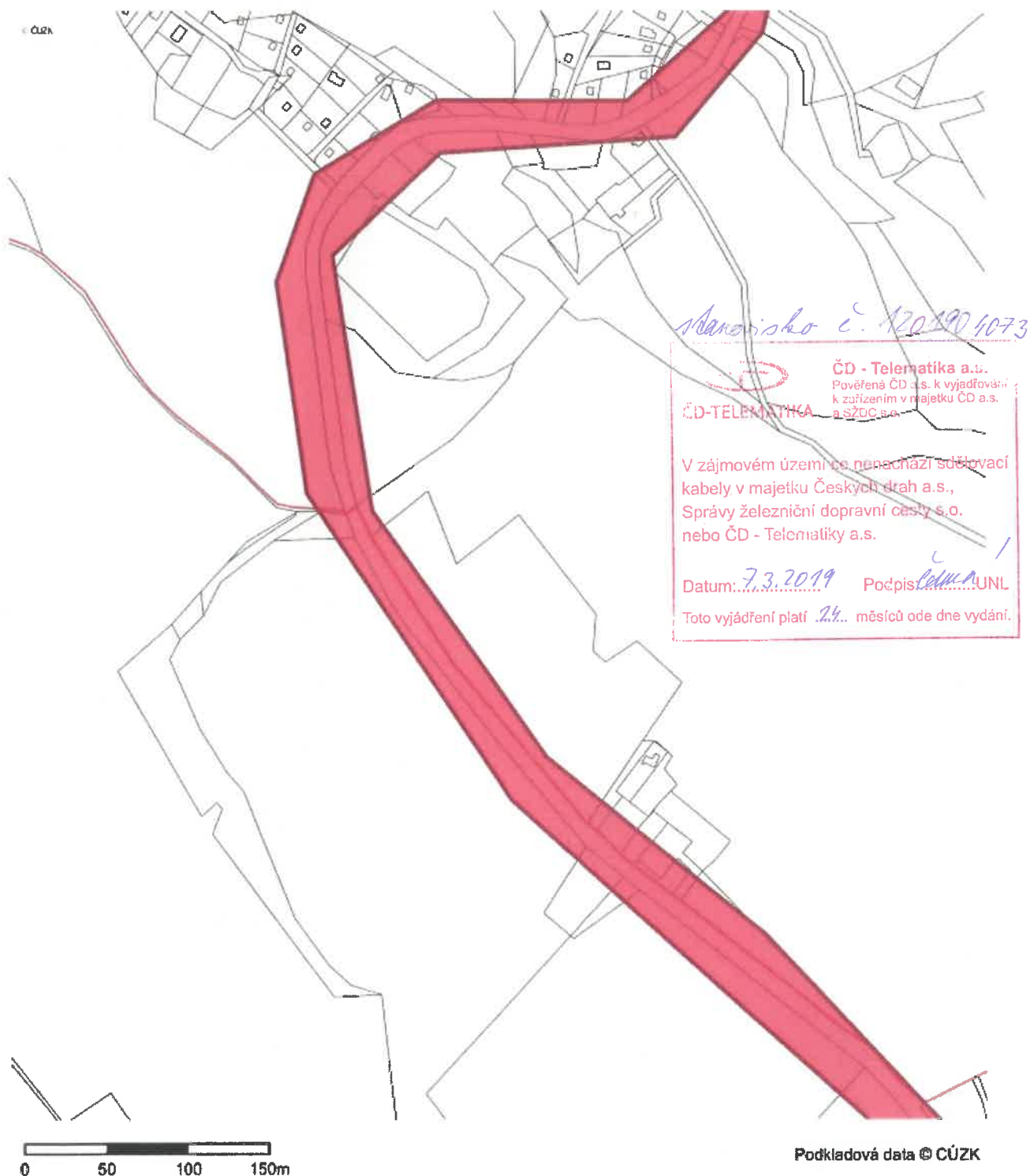
Evid. č. žádosti: 2019271583

Pořadové číslo polygonu: 1

Katastrální území: Holany (Česká Lípa) 640735; Kvítkov u České Lípy (Česká Lípa) 678384

Popis polygonu: Silnice III/2626 1. část

Polygon 1 - Detail - list atlasu 2/5



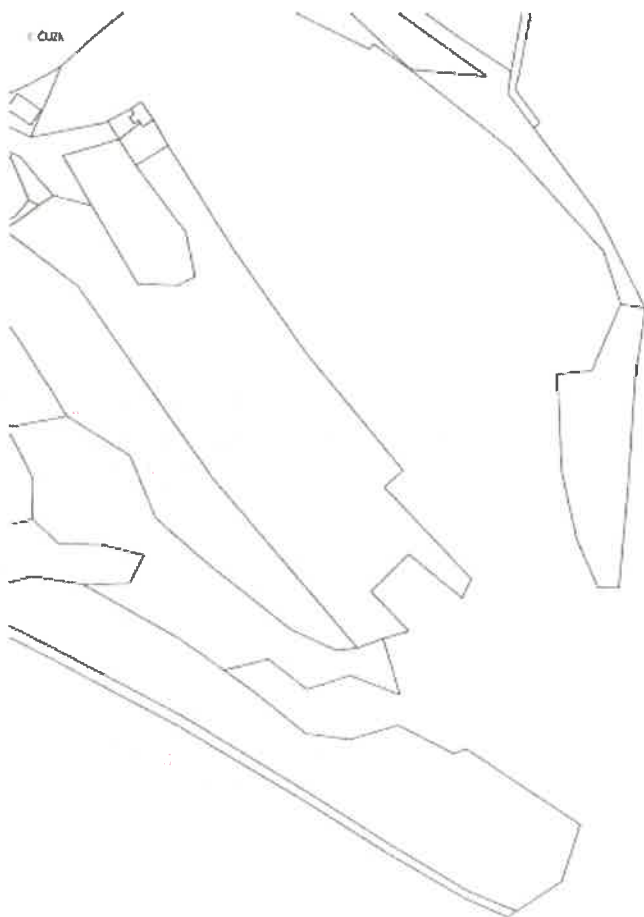
Evid. č. žádosti: 2019271583

Pořadové číslo polygonu: 1



Katastrální území: Holany (Česká Lípa) 640735; Kvítkov u České Lípy (Česká Lípa) 678384


Popis polygonu: Silnice III/2626 1. část

Polygon 1 - Detail - list atlasu 3/5



stanoviště č. 120904073

	ČD - Telematika a.s. Pověřena ČD a.s. k vyjádření k zařízením v majetku ČD a.s. a SŽDC s.o.
ČD-TELEMATIKA	
V zájmovém území se nenachází sdělovací kabely v majetku Českých drah a.s., Správy železniční dopravní cesty s.o. nebo ČD - Telematiky a.s.	
Datum: 7.3.2019	Podpis:  UNL
Toto vyjádření platí 24 měsíců ode dne vydání.	



0 50 100 150m

Podkladová data © CÚZK


Evid. č. žádosti: 2019271583

Pořadové číslo polygonu: 1

Katastrální území: Holany (Česká Lípa) 640735; Kvítkov u České Lípy (Česká Lípa) 678384

Popis polygonu: Silnice III/2626 1. část

Polygon 1 - Detail - list atlasu 4/5



Evid. č. žádosti: 2019271583

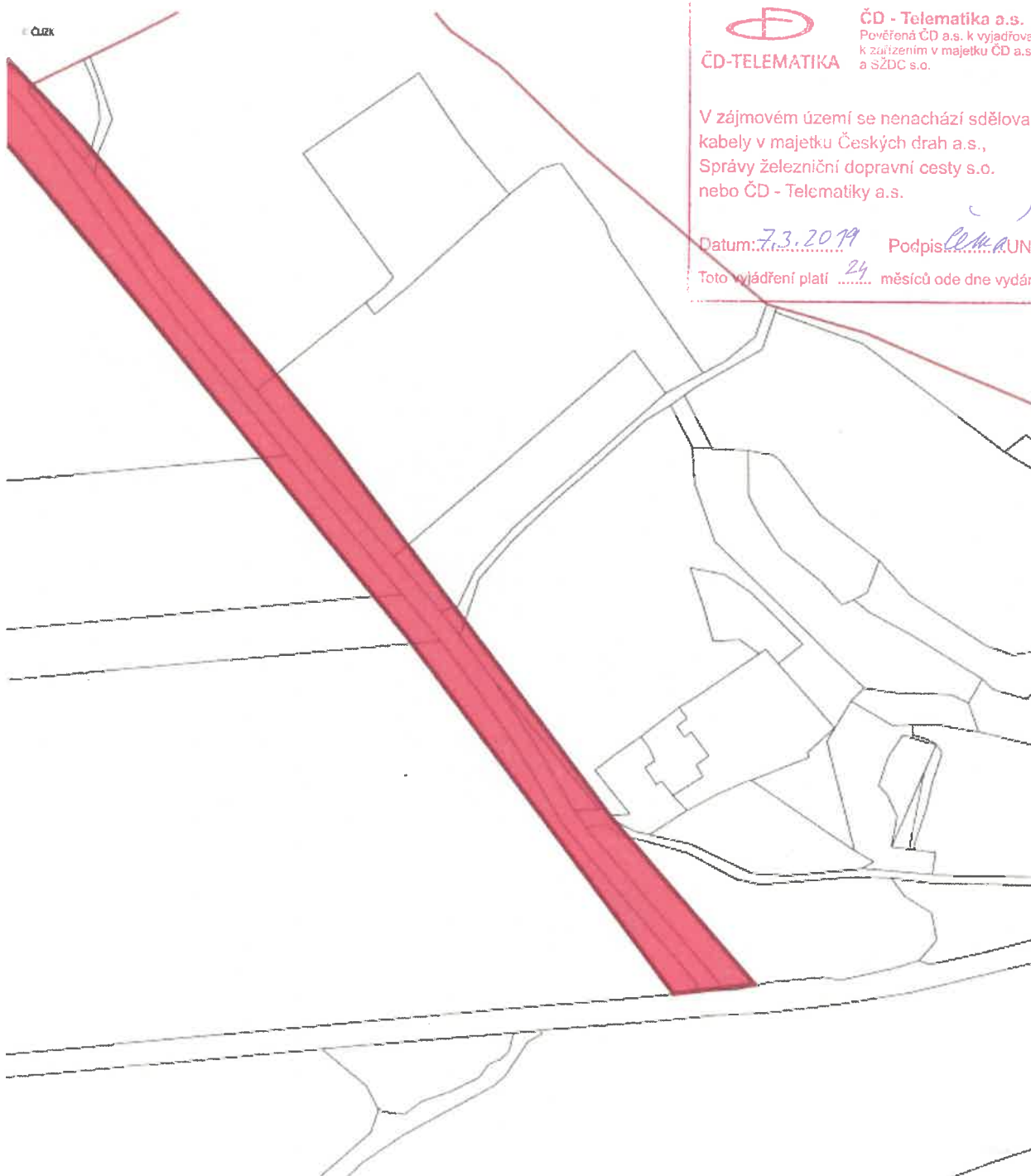
Pořadové číslo polygonu: 1


Katastrální území: Holany (Česká Lípa) 640735; Kvítkov u České Lípy (Česká Lípa) 678384

Popis polygonu: Silnice III/2626.1. část

Polygon 1 - Detail - list atlasu 5/5

stanovisko č. 1201904073



 **ČD - Telematika a.s.**
Pověřená ČD a.s. k vyjádřování
k zařízením v majetku ČD a.s.
a SŽDC s.o.

ČD-TELEMATIKA

V zájmovém území se nenachází sdělovací
kabely v majetku Českých drah a.s.,
Správy železniční dopravní cesty s.o.
nebo ČD - Telematiky a.s.

Datum: 7.3.2019 Podpis: ČM a UNL
Toto vyjádření platí 24 měsíců ode dne vydání.

0 50 100 150m

Podkladová data © CÚZK

stanovisko č. 420 190 4073

Evid. č. žádosti: 2019271583

Pořadové číslo polygonu: 2

Katastrální území: Kvítkov u České Lípy (Česká Lípa) 678384

Popis polygonu: Silnice III/2626 2. část



ČD-TELEMATIKA

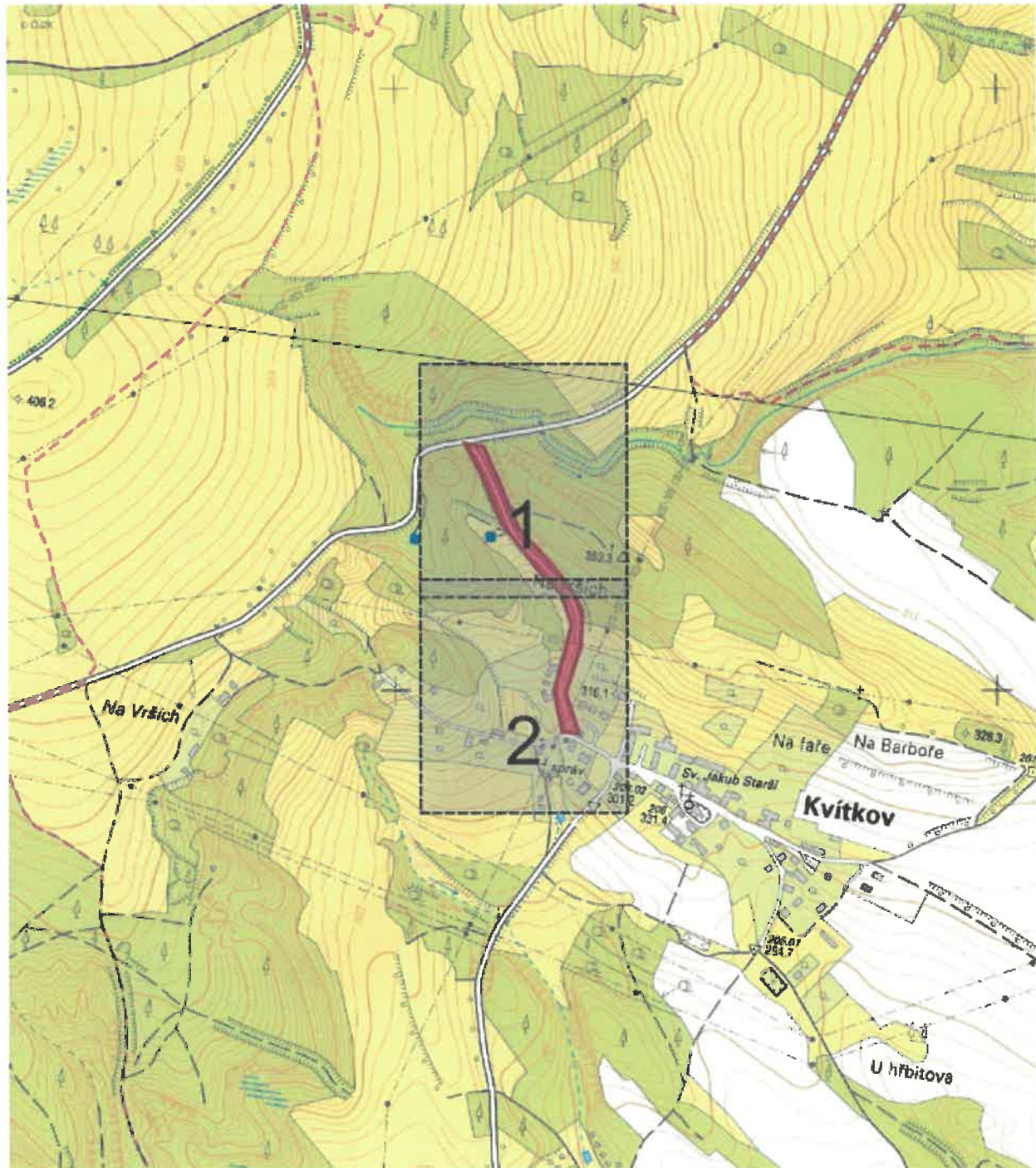
ČD - Telematika a.s.
Pověřená ČD a.s. k vyjádření
k zřízení v majetku ČD a.s.
a SŽDC s.o.

V zájmovém území se nenachází sdělovací
kabely v majetku Českých drah a.s.,
Správy železniční dopravní cesty s.o.
nebo ČD - Telematiky a.s.

Datum: 7.3.2019 Podpis: *Lehman*

Toto vyjádření platí 24 měsíců ode dne vydání

Polygon 2 - Mapa širších vztahů



0 100 200 300m

Podkladová data © CÚZK

Stanošič 2.120.190473

ČD-TELEMATIKA

ČD - Telematika a.s.
Fověřená ČD a.s. k vyjadřování
k zařízení v majetku ČD a.s.
a SZDC s.o.

V zájmovém území se nenachází sdělovací
kabely v majetku Českých drah a.s.,
Správy železniční dopravní cesty s.o.
nebo ČD - Telematiky a.s.

Datum: 7.3.2019 Podpis: [Podpis] UNL
Toto vyjádření platí 24 měsíců ode dne vydání.

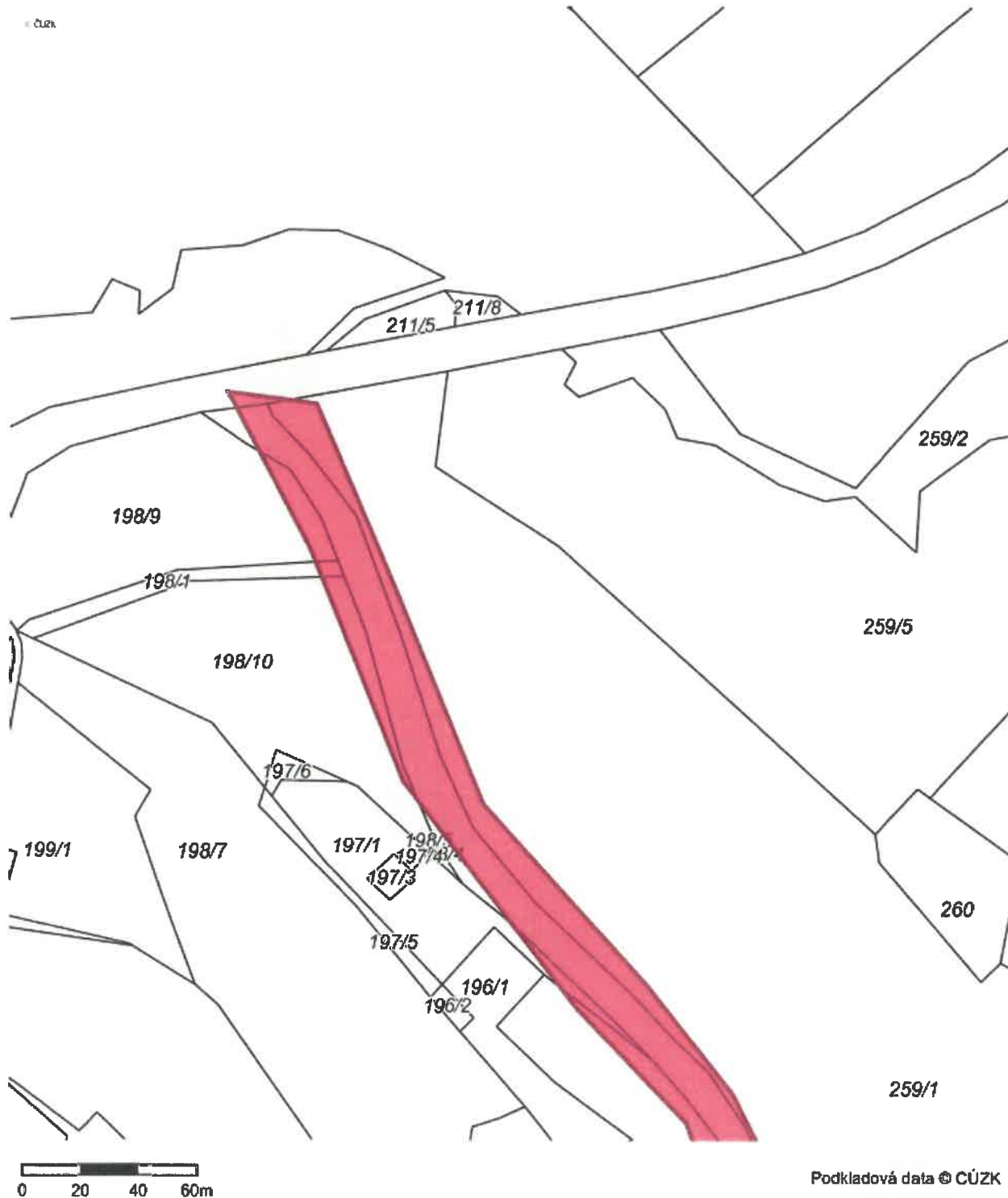
Evid. č. žádosti: 2019271583

Pořadové číslo polygonu: 2

Katastrální území: Kvítkov u České Lípy (Česká Lípa) 678384

Popis polygonu: Silnice III/2626 2. část

Polygon 2 - Detail - list atlasu 1/2



Podkladová data © ČÚZK

Popis polygonu: Silnice III/2626 2. část

Datum: 7.3.2019 Podpis: [Signature] UNL
Toto vyjádření platí 24 měsíců ode dne vydání.

Podkladová data © CÚZK

stanovisko č. 1201904073

Evid. č. žádosti: 2019271583

Pořadové číslo polygonu: 3

Katastrální území: Kvítkov u České Lípy (Česká Lípa) 678384

Popis polygonu: Silnice III/2626 3. část


ČD-TELEMATIKA

ČD - Telematika a.s.
Pověření ČD a.s. k vyjádření
k zařízením v majetku ČD a.s.
a SŽDC s.o.

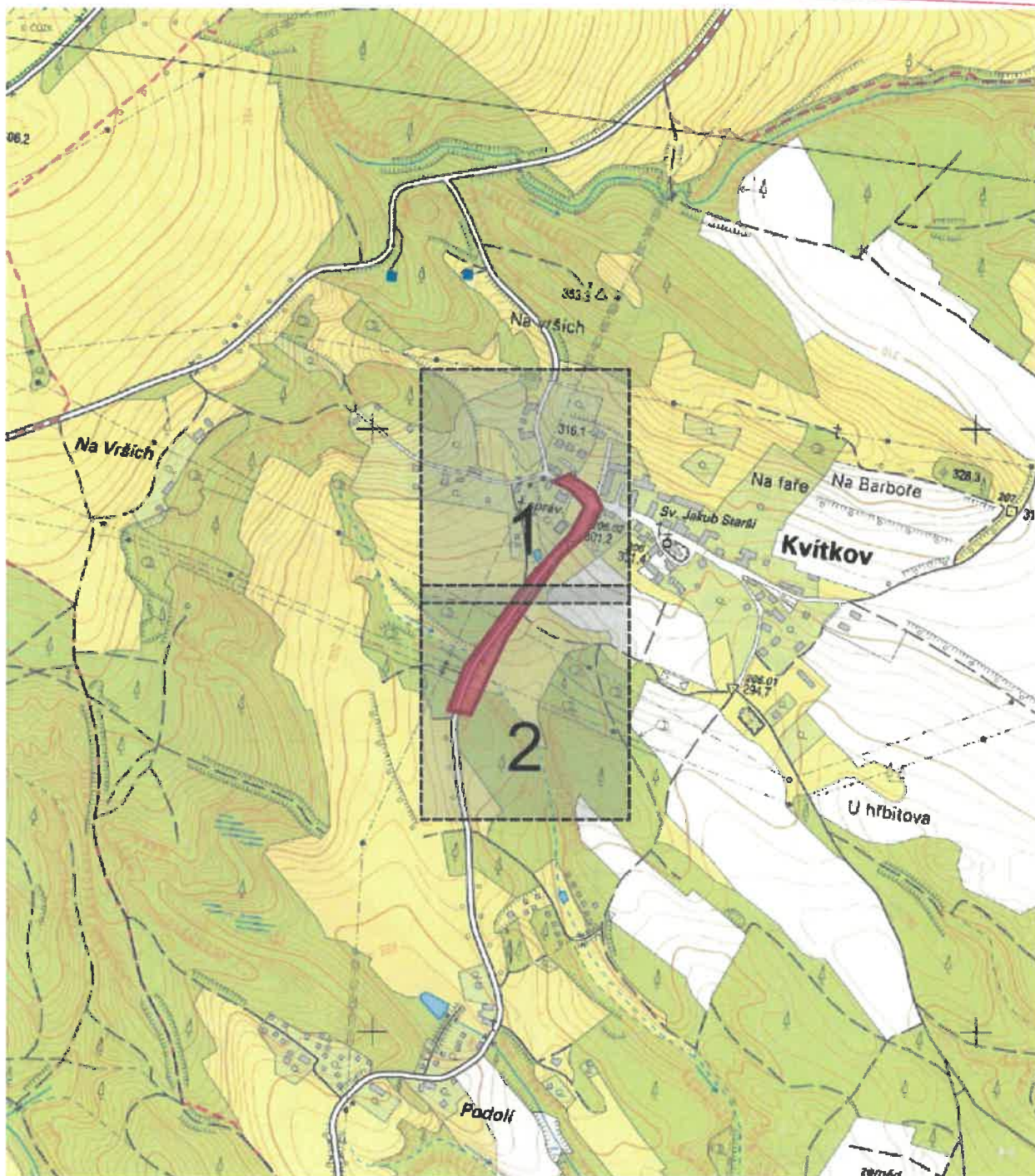
V zájmovém území se nenachází sdělovací
kabely v majetku Českých drah a.s.,
Správy železniční dopravní cesty s.o.
nebo ČD - Telematiky a.s.

Polygon 3 - Mapa širších vztahů

Datum: 7.3.2019

Podpis:  UNL

Tato vyjádření platí 24 měsíců ode dne vydání.



0 100 200 300m

Podkladová data © CÚZK

stanovisko č. 1209904073

Evid. č. žádosti: 2019271583

Pořadové číslo polygonu: 3

Katastrální území: Kvítkov u České Lípy (Česká Lípa) 678384

Popis polygonu: Silnice III/2626 3. část


ČD-TELEMATIKA

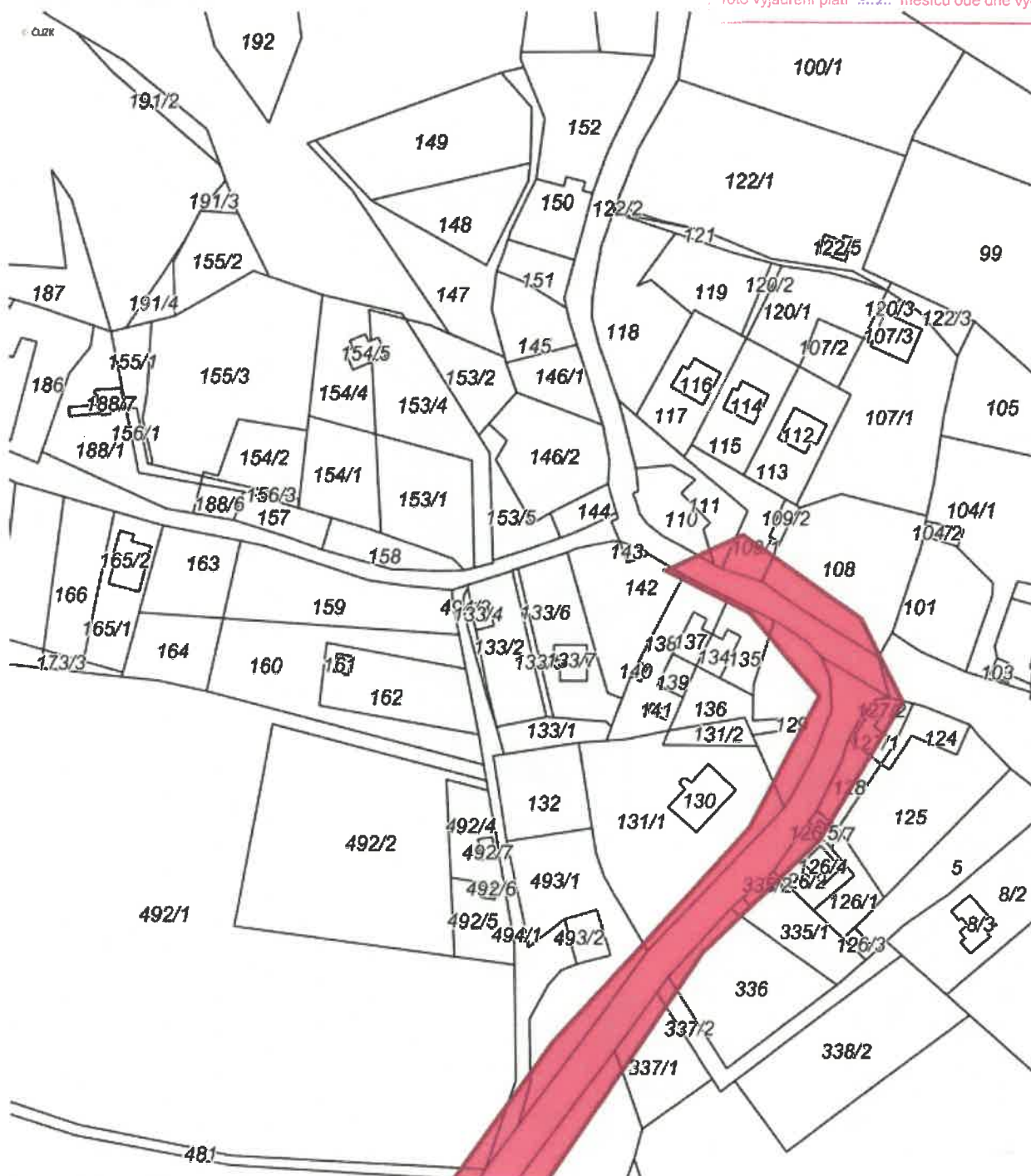
ČD - Telematika a.s.
Pověřená ČD a.s. k vyjádřování
k zařízením v majetku ČD a.s.
a SŽDC s.o.

V zájmovém území se nenachází sdělovací
kabely v majetku Českých drah a.s.,
Správy železniční dopravní cesty s.o.
nebo ČD - Telematiky a.s.

Datum: 7.3.2019 Podpis:  ONL

Toto vyjádření platí 24 měsíců ode dne vydání.

Polygon 3 - Detail - list atlasu 1/2



0 20 40 60m

Podkladová data © CÚZK

stanoviště Č. 120404073

Evid. č. žádosti: 2019271583

Pořadové číslo polygonu: 3

Katastrální území: Kvítkov u České Lípy (Česká Lípa) 678384

Popis polygonu: Silnice III/2626 3. část



ČD-TELEMATIKA

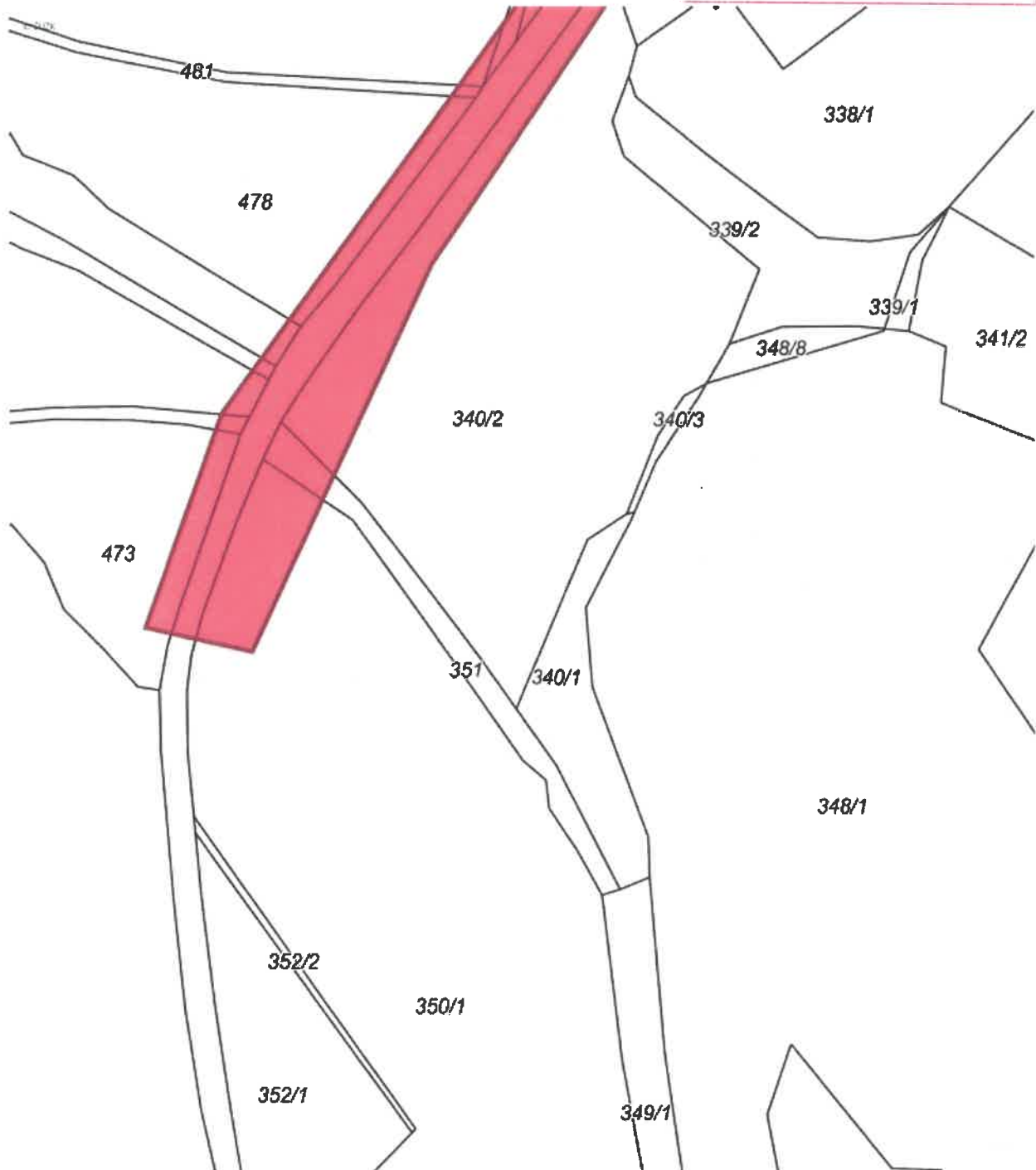
ČD - Telematika a.s.
Pověřená ČD a.s. k vyjadřování
k zařízením v majetku ČD a.s.
a SŽDC s.o.

V zájmovém území se nenachází sdělovací
kabely v majetku Českých drah a.s.,
Správy železniční dopravní cesty s.o.
nebo ČD - Telematiky a.s.

Datum: 7.3.2019 Podpis: *Čelka* NL

Toto vyjádření platí 24 měsíců ode dne vydání.

Polygon 3 - Detail - list atlasu 2/2



0 20 40 60m

Podkladová data © CÚZK



ARR - Agentura regionálního rozvoje, spol. s r.o.
Michaela Langová
U Jezu 525/4
460 01 Liberec

V Praze, 1.3.2019

Naše zn.: **MW9910126525111999**

Věc: vyjádření k žádosti k akci "**III/2626**"

Sdělujeme Vám, že společnost Vodafone Czech Republic a.s., se sídlem Praha 5, náměstí Junkových 2, IČ: 25788001, zapsaná dne 13.8. 1999 v obchodním rejstříku vedeném Městským soudem v Praze pod spisovou značkou B.6064 na základě předložené dokumentace ze dne **1.3.2019**

souhlasí s realizací projektu.

Ve vámi zadaném zájmovém území a v uvedené výšce (výška stavby: 20 m, výška jeřábu: 0 m) se nenachází žádné podzemní ani nadzemní vedení naší společnosti.

Platnost vyjádření je **1 rok** od data vydání.

S pozdravem

v.z. Ing. Kateřina Rendeková
Vodafone Czech Republic a.s.
Náměstí Junkových 2
155 00 Praha 5



Tel.: 607 105 305
E-mail: west@vodafone.cz

Seznam příloh/přiložených souborů:
Zadost_MW9910126525111999.pdf



PRO SPOLEČNÉ ZÁŽITKY

Vyřizuje: Dundáček Petr

E-mail: petr.dundacek@t-mobile.cz

ARR - Agentura regionálního
rozvoje, spol. s r.o.
Michaela Langová
U Jezu 525/4
46001 Liberec

Naše značka: E08999/19

V Praze dne: 1.3.2019

**Vyjádření a stanovení podmínek pro udělení souhlasu s umístěním stavby v ochranném pásmu
sítě technické infrastruktury (TI) společnosti T-Mobile Czech Republic a.s.**

Vydané podle § 101 ZÁKONA Č. 127/2005 Sb., o elektronických komunikacích a o změně některých souvisejících zákonů (zákon o elektronických komunikacích – dále jen ZEK), ve znění pozdějších předpisů a §161 zákona č. 183/2006 Sb., o územním plánování a stavebním řádu (stavební zákon) či dle dalších příslušných právních předpisů

Věc: III/2626 (Silnice III/2626 1. část)

Stupeň: Jiný důvod

Na základě předložených projektových podkladů dáváme **souhlasné stanovisko k vydání Územního souhlasu / rozhodnutí (Stavebního povolení) a následně souhlas s realizací stavby.**

Dle předložených dokladů nedojde ke kolizi s technickou infrastrukturou společnosti **T-Mobile Czech Republic a.s.**

Toto stanovisko má platnost 1 rok.

Vydané stanovisko nelze prodloužit. Po uplynutí platnosti zadejte žádost o nové stanovisko.

T-Mobile
T-Mobile Czech Republic a.s.
Tomášova 2144/1
148 00 Praha 4
IČ 649 49 681, DIČ CZ64949681

.....
Ochrana sítí

Technologický úsek

V případě doplňujících dotazů vždy uvádějte v „Předmětu“ e-mailu číslo jednací.



Příloha č. 1

Rekapitulace žádosti o vyjádření k existenci sítě elektronických komunikací

Číslo žádosti: **E08999/19**
Název stavby /akce: **III/2626 (Silnice III/2626 1. část)**
Datum podání žádosti: **1.3.2019**
Důvod žádosti: **Jiný důvod**
Popis jiného důvodu žádosti: **Existence sítí**
Poznámka: **rekonstrukce zeleně**

Žadatel

Firma / organizace: **ARR - Agentura regionálního rozvoje, spol. s r.o.**
IČ: **48267210**
DIČ:
Kontaktní osoba: **Michaela Langová**
Adresa: **U Jezu 525/4**
Město / obec: **Liberec**
PSČ: **46001**
Stát:
E-mail: **m.langova@arr-nisa.cz**
Telefonní číslo: **+420724178058**

Stavebník

Firma / organizace:
Kontaktní osoba:
Adresa:
Město / obec:
PSČ:
Stát:
E-mail:
Telefonní číslo:

Stavba

Výška nad terénem (metry): **20 m**
Projektant:
Druh stavby: **Ostatní**
Hodnota projektu:
Měsíc zahájení stavby:
Měsíc ukončení stavby:

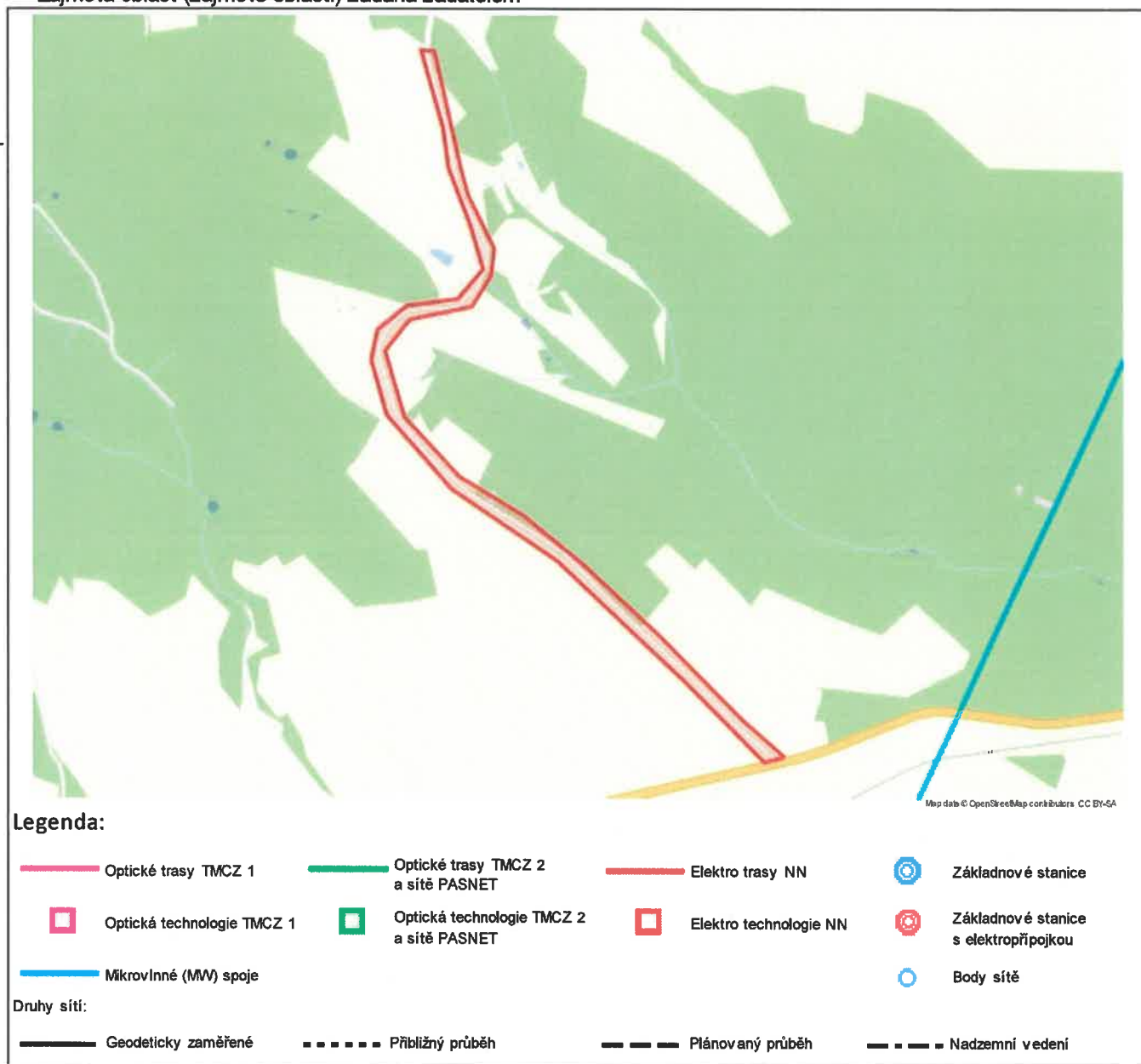
Odeslání stanoviska

E-mail: **m.langova@arr-nisa.cz**

Příloha č. 2

Situační plán

Zájmová oblast (zájmové oblasti) zadaná žadatelem



Geometrie zájmové oblasti (zájmových oblastí) žádosti ve formátu WKT a souřadnicovém systému S-JTSK. Zkopírováním textu lze geometrii zobrazit v jakémkoli softwaru podporujícím formát WKT.

POLYGON((-729269.72 -983195.37,-729354.39 -983097.47,-729518.43 -982877.87,-729666.59 -982697.95,-729788.3 -982568.31,-729923.24 -982459.83,-730029.07 -982309.02,-730052.89 -982152.91,-729987.07 -982089.81,-729842.21 -982079.89,-729788.63 -982016.39,-729772.76 -981954.87,-729816.41 -981825.89,-729824.35 -981762.39,-729848.16 -981490.53,-729877.93 -981484.57,-729852.13 -981667.14,-729852.13 -981758.42,-729820.38 -981895.34,-729804.51 -981998.53,-729871.98 -982058.06,-729989.39 -982057.66,-730063.47 -982102.64,-730087.28 -982168.79,-730068.76 -982298.43,-729944.41 -982486.29,-729724.8 -982682.08,-729473.45 -982991.64,-729317.34 -983200.66,-729269.72 -983195.37))



PRO SPOLEČNÉ ZÁŽITKY

Vyřizuje: Dundáček Petr

E-mail: petr.dundacek@t-mobile.cz

ARR - Agentura regionálního
rozvoje, spol. s r.o.
Michaela Langová
U Jezu 525/4
46001 Liberec

Naše značka: E08998/19

V Praze dne: 1.3.2019

**Vyjádření a stanovení podmínek pro udělení souhlasu s umístěním stavby v ochranném pásmu
sítě technické infrastruktury (TI) společnosti T-Mobile Czech Republic a.s.**

Vydané podle § 101 ZÁKONA Č. 127/2005 Sb., o elektronických komunikacích a o změně některých souvisejících zákonů (zákon o elektronických komunikacích – dále jen ZEK), ve znění pozdějších předpisů a §161 zákona č. 183/2006 Sb., o územním plánování a stavebním řádu (stavební zákon) či dle dalších příslušných právních předpisů

Věc: III/2626 (Silnice III/2626 2. část)

Stupeň: Jiný důvod

Na základě předložených projektových podkladů dáváme **souhlasné stanovisko k vydání Územního souhlasu / rozhodnutí (Stavebního povolení) a následně souhlas s realizací stavby.**

Dle předložených dokladů nedojde ke kolizi s technickou infrastrukturou společnosti **T-Mobile Czech Republic a.s.**

Toto stanovisko má platnost 1 rok.

Vydané stanovisko nelze prodloužit. Po uplynutí platnosti zadejte žádost o nové stanovisko.

T-Mobile
T-Mobile Czech Republic a.s.
Tomášova 2144/1
148 00 Praha 4
IČ 649 49 681, DIČ CZ64949681

.....
Ochrana sítí

Technologický úsek

V případě doplňujících dotazů vždy uvádějte v „Předmětu“ e-mailu číslo jednací.



Příloha č. 1

Rekapitulace žádosti o vyjádření k existenci sítě elektronických komunikací

Číslo žádosti: **E08998/19**
Název stavby / akce: **III/2626 (Silnice III/2626 2. část)**
Datum podání žádosti: **1.3.2019**
Důvod žádosti: **Jiný důvod**
Popis jiného důvodu žádosti: **Existence sítě**
Poznámka: **rekonstrukce zeleně**

Žadatel

Firma / organizace: **ARR - Agentura regionálního rozvoje, spol. s r.o.**
IČ: **48267210**
DIČ:
Kontaktní osoba: **Michaela Langová**
Adresa: **U Jezu 525/4**
Město / obec: **Liberec**
PSČ: **46001**
Stát:
E-mail: **m.langova@arr-nisa.cz**
Telefonní číslo: **+420724178058**

Stavebník

Firma / organizace:
Kontaktní osoba:
Adresa:
Město / obec:
PSČ:
Stát:
E-mail:
Telefonní číslo:

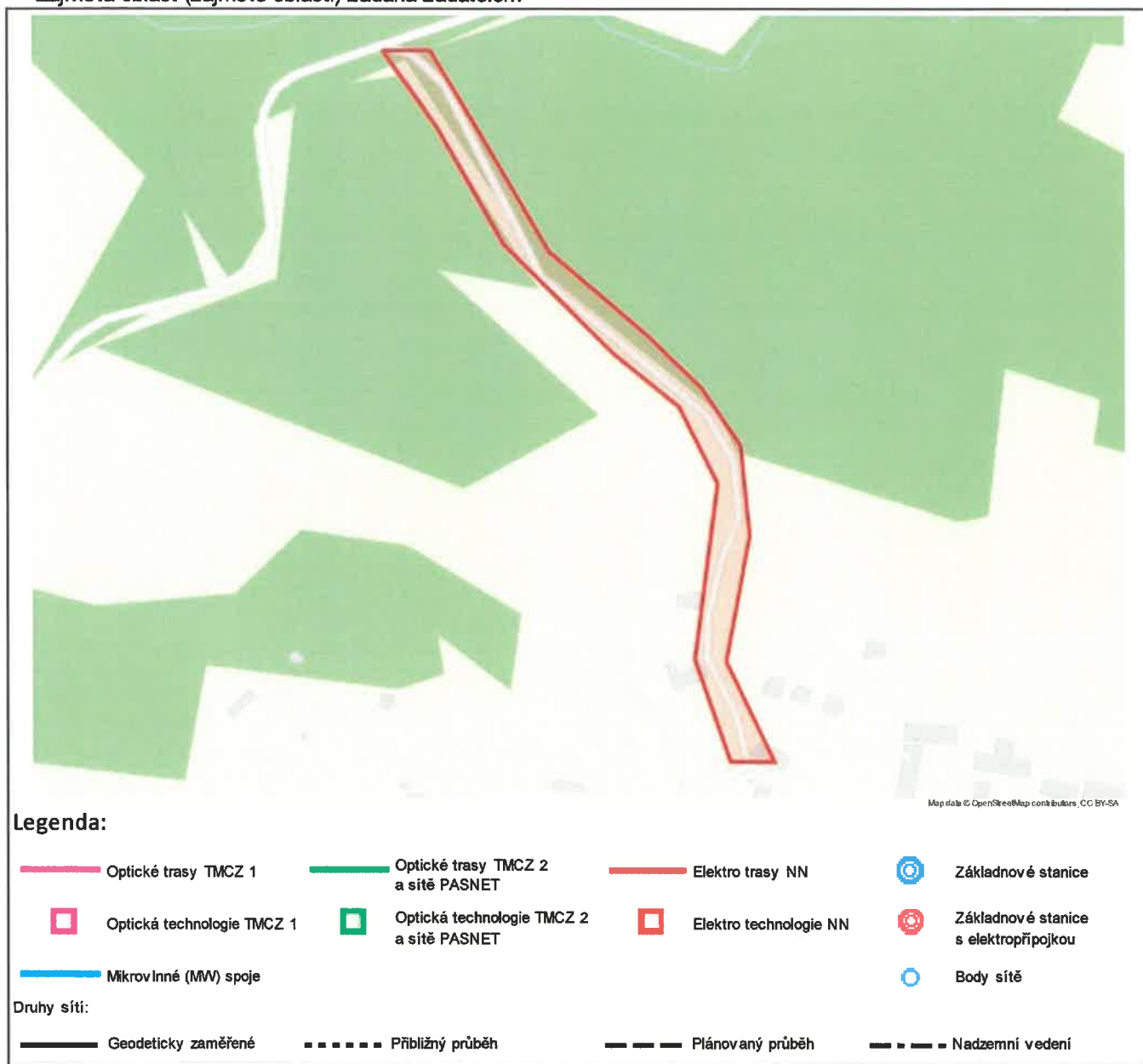
Stavba

Výška nad terénem (metry): **20 m**
Projektant:
Druh stavby: **Ostatní**
Hodnota projektu:
Měsíc zahájení stavby:
Měsíc ukončení stavby:

Odeslání stanoviska

E-mail: **m.langova@arr-nisa.cz**

Příloha č. 2

Situační plánek
Zájmová oblast (zájmové oblasti) zadaná žadatelem


Geometrie zájmové oblasti (zájmových oblastí) žádosti ve formátu WKT a souřadnicovém systému S-JTSK. Zkopírováním textu lze geometrii zobrazit v jakémkoli softwaru podporujícím formát WKT.

POLYGON((-729883.88 -980589.62,-729856.1 -980643.2,-729824.35 -980722.57,-729764.82 -980799.97,-729727.12 -980839.65,-729709.26 -980891.25,-729727.12 -980956.73,-729739.02 -981000.39,-729725.13 -981067.86,-729697.35 -981071.82,-729719.18 -981004.36,-729693.38 -980926.97,-729691.4 -980869.42,-729711.24 -980829.73,-729741.01 -980792.03,-729796.57 -980730.51,-729830.3 -980649.15,-729854.12 -980593.59,-729883.88 -980589.62))



PRO SPOLEČNÉ ZÁŽITKY

Vyřizuje: Dundáček Petr

E-mail: petr.dundacek@t-mobile.cz

ARR - Agentura regionálního
rozvoje, spol. s r.o.
Michaela Langová
U Jezu 525/4
46001 Liberec

Naše značka: E08997/19

V Praze dne: 1.3.2019

**Vyjádření a stanovení podmínek pro udělení souhlasu s umístěním stavby v ochranném pásmu
sítě technické infrastruktury (TI) společnosti T-Mobile Czech Republic a.s.**

Vydané podle § 101 ZÁKONA Č. 127/2005 Sb., o elektronických komunikacích a o změně některých souvisejících zákonů (zákon o elektronických komunikacích – dále jen ZEK), ve znění pozdějších předpisů a §161 zákona č. 183/2006 Sb., o územním plánování a stavebním řádu (stavební zákon) či dle dalších příslušných právních předpisů

Věc: III/2626 (Silnice III/2626 3. část)

Stupeň: Jiný důvod

Na základě předložených projektových podkladů dáváme **souhlasné stanovisko k vydání Územního souhlasu / rozhodnutí (Stavebního povolení) a následně souhlas s realizací stavby.**

Dle předložených dokladů nedojde ke kolizi s technickou infrastrukturou společnosti **T-Mobile Czech Republic a.s.**

Toto stanovisko má platnost 1 rok.

Vydané stanovisko nelze prodloužit. Po uplynutí platnosti zadejte žádost o nové stanovisko.

T-Mobile
T-Mobile Czech Republic a.s.
Tomáčkova 2144/1
148 00 Praha 4
IČ 649 49 681, DIČ CZ64949681

.....
Ochrana sítí

Technologický úsek

V případě doplňujících dotazů vždy uvádějte v „Předmětu“ e-mailu číslo jednací.



Příloha č. 1

Rekapitulace žádosti o vyjádření k existenci sítě elektronických komunikací

Číslo žádosti: **E08997/19**
Název stavby /akce: **III/2626 (Silnice III/2626 3. část)**
Datum podání žádosti: **1.3.2019**
Důvod žádosti: **Jiný důvod**
Popis jiného důvodu žádosti: **Existence sítě**
Poznámka: **rekonstrukce zeleně**

Žadatel

Firma / organizace: **ARR - Agentura regionálního rozvoje, spol. s r.o.**
IČ: **48267210**
DIČ:
Kontaktní osoba: **Michaela Langová**
Adresa: **U Jezu 525/4**
Město / obec: **Liberec**
PSČ: **46001**
Stát:
E-mail: **m.langova@arr-nisa.cz**
Telefonní číslo: **+420724178058**

Stavebník

Firma / organizace:
Kontaktní osoba:
Adresa:
Město / obec:
PSČ:
Stát:
E-mail:
Telefonní číslo:

Stavba

Výška nad terénem (metry): **20 m**
Projektant:
Druh stavby: **Ostatní**
Hodnota projektu:
Měsíc zahájení stavby:
Měsíc ukončení stavby:

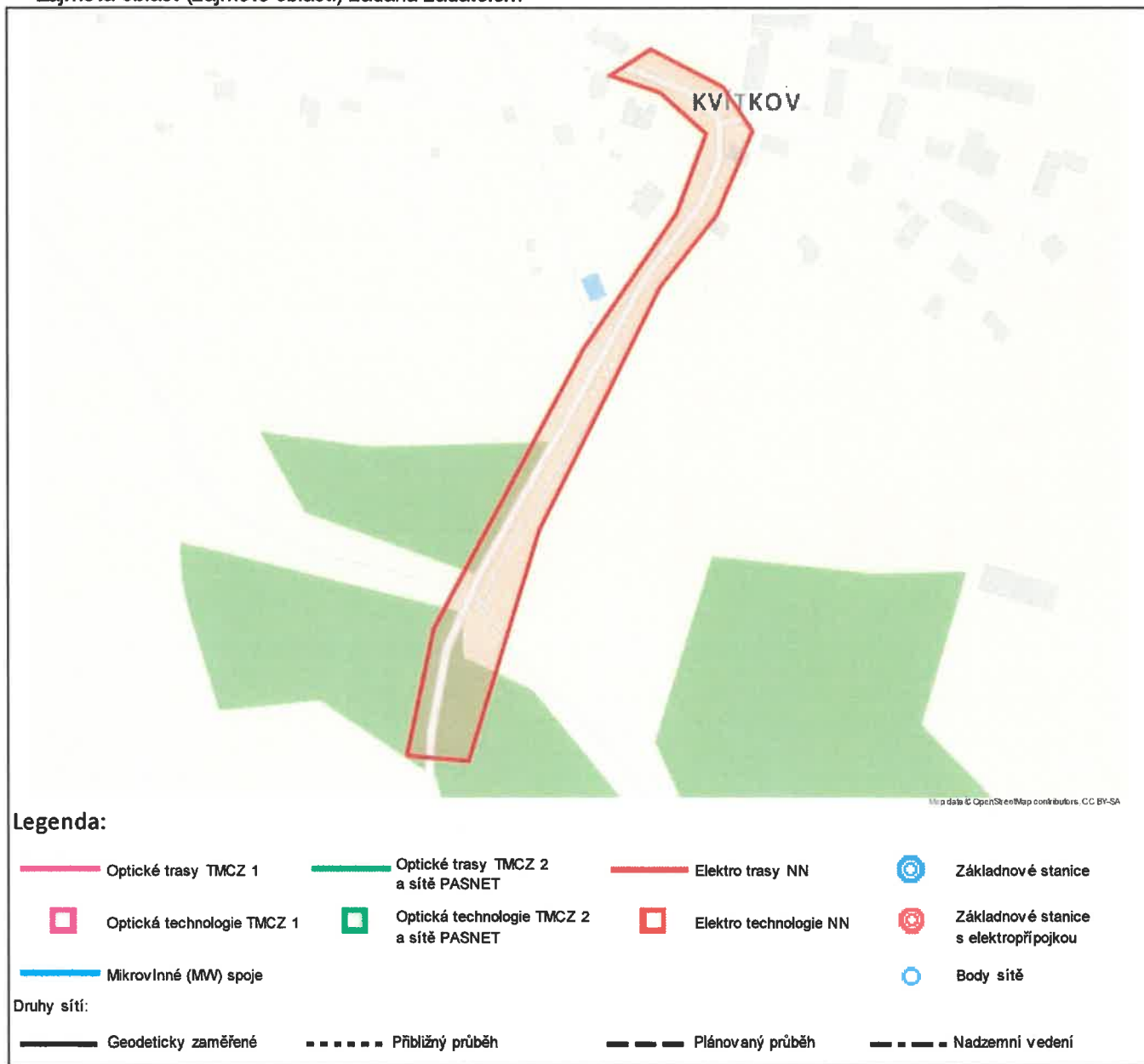
Odeslání stanoviska

E-mail: **m.langova@arr-nisa.cz**

Příloha č. 2

Situační plánek

Zájmová oblast (zájmové oblasti) zadaná žadatelem



Geometrie zájmové oblasti (zájmových oblastí) žádosti ve formátu WKT a souřadnicovém systému S-JTSK. Zkopírováním textu lze geometrii zobrazit v jakémkoli softwaru podporujícím formát WKT.

POLYGON((-729873.96 -981466.72,-729848.16 -981395.28,-729739.02 -981244.47,-729673.54 -981173.03,-729649.73 -981129.37,-729673.54 -981101.59,-729701.32 -981087.7,-729675.52 -981075.79,-729635.84 -981103.57,-729621.95 -981131.36,-729649.73 -981177,-729689.41 -981214.7,-729778.71 -981345.67,-729838.24 -981474.65,-729873.96 -981466.72))



Vaše žádost zn.:

ze dne: 6.3.2019

Naše značka: O19690024111/ÚTPCL/Ro

Vyřizuje: Jan Rozum

Adresa: Přítkovská 1689,
415 50 Teplice

Pracoviště: ÚTPČ Česká Lípa

Datová schránka: f7rf9ns

Telefon: 840 111 111

Email: info@scvk.cz

Datum: 2.4.2019

Agentura regionálního rozvoje s.r.o.

Langová Michaela

(m.langova@arr-nisa.cz)

Vyjádření společnosti Severočeské vodovody a kanalizace, a.s.

Název akce:	Silnice III/2626
Účel vyjádření:	Existence provozovaného zařízení
Zájmové území:	Okres: Česká Lípa
	Obec: Kvítkov
	Část obce: Kvítkov, Podolí, Nový Svět a Záluží
	Katastrální území: Kvítkov, Číslo parcely: dle předložení situace
Žadatel:	Agentura regionálního rozvoje s.r.o., U Jezu 525/4, 460 01 Liberec
Investor:	-
Vlastník dotčené IS	SVS
Platnost vyjádření:	jeden rok ode dne vyhotovení (v případě, že Váš zájem nadále trvá, požádejte před uplynutím této lhůty o prodloužení platnosti vyjádření)

Ve výše uvedeném zájmovém území **se nachází** zařízení provozovaná společností Severočeské vodovody a kanalizace, a.s. a jejich ochranná nebo bezpečnostní pásma. Konkrétně se jedná o:

Vodovodní řad do DN 500

Silový kabel

Ochranné pásmo vodního zdroje Kvítkov

Uvedené zařízení je zakresleno v příloze, jež je nedílnou součástí poskytnuté informace. Zákres liniových vedení slouží pouze jako orientační informace o jeho existenci a nenahrazuje skutečné umístění zařízení v zájmovém území. Skutečné umístění zařízení je nutno zjistit vytýčením přímo na místě, před zahájením projektových prací. V případě nejasností budou provedeny kopané sondy či vytýčení inspekční kamerou. Stavebník je povinen neprodleně ohlásit případné poškození vodohospodářského zařízení provozovateli. Stavebník odpovídá za eventuální škodu na vodohospodářském zařízení způsobenou svojí činností.

Případná existence vodovodních či kanalizačních přípojek není předmětem tohoto stanoviska. Se žádostí o informaci o existenci přípojek se obraťte na vlastníky přípojek, kdy vlastníkem vodovodní nebo kanalizační přípojky, popřípadě jejich části zřízených přede nabytí účinnosti zákona č. 274/2001 Sb. Zákona o vodovodech a kanalizacích v platném znění, je vlastník pozemku nebo stavby připojené na vodovod nebo kanalizaci, neprokáže-li se opak.

Severočeské vodovody a kanalizace, a. s.

Přítkovská 1689 • 415 50 Teplice

Tel.: 417 808 111 • Fax: 417 562 585 • E-mail: scvk@scvk.cz • www.scvk.cz

Společnost je zapsána v obchodním rejstříku oddíl B, vložka 465, u Krajského soudu v Ústí nad Labem

IČ: 49099451 • DIČ: CZ49099451



V případě, že Vám byl na Vaši žádost poskytnut vektorový zakres sítě, Vás upozorňujeme, že tato data mohou být využita pouze pro účely záměru, na které bylo vyjádření vydáno a nemohou být poskytována třetím osobám, případě jakkoliv dále využívána.

Vytýčení skutečného umístění zařízení ve správě společnosti Severočeské vodovody a kanalizace, a.s. a jeho následné zakreslení do situace je nutné objednat na tel. 840 111 111; info@scvk.cz.

Pro provádění zemních, stavebních a ostatních prací v ochranném a bezpečnostním pásmu zařízení ve správě Severočeských vodovodů a kanalizací, a.s. Teplice požadujeme plně respektovat toto zařízení a to za dodržení všech předpisů a norem, které se k této činnosti vztahují.

V případě, že dojde ke střetu se zařízením v naší správě, jste povinen toto neprodleně oznámit na tel. 840 111 111 a projednat s naší společností.

Při odkrytí zařízení ve správě Severočeských vodovodů a kanalizací, a.s. Teplice v průběhu prováděných prací požadujeme toto před zásypem protokolárně předat naší společnosti. Dojde-li ke vstupu do ochranného pásma v průběhu prováděných prací, je potřeba tuto skutečnost neprodleně oznámit naší společnosti.

Při případném nedodržení těchto podmínek bude naše společnost požadovat náhradu způsobených škod a uvedení vzniklých nesrovnalostí do souladu s právními předpisy a normami.

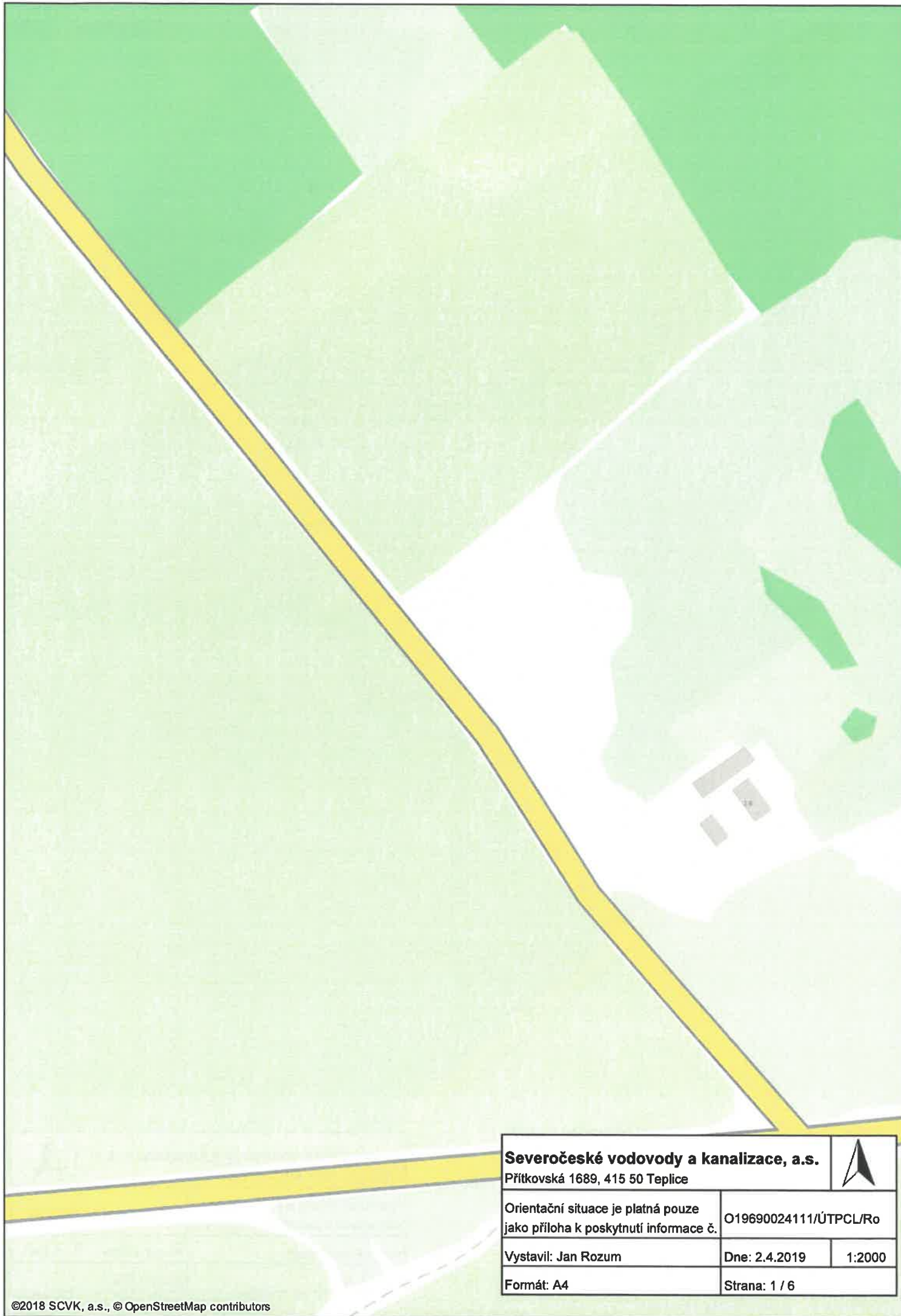
Poskytnutá informace nenahrazuje stanovisko k projektové dokumentaci pro vydání příslušného rozhodnutí.
--

Technické standardy vodohospodářských staveb Severočeské vodárenské společnosti a. s. jsou k dispozici na www.svs.cz. Obecné technické podmínky pro zpracování projektové dokumentace jsou k dispozici na www.scvk.cz.

Severočeské vodovody a kanalizace, a.s.
415 50 Teplice, Přítkovská 1689
IČ: 49099451 DIČ: CZ49099451

Jan R o z u m
útvár technicko provozní činnosti

Příloha: Situace a orientační zakres s vyznačeným zařízením provozovaným společností Severočeské vodovody a kanalizace, a.s.



Severočeské vodovody a kanalizace, a.s.
Přítkovská 1689, 415 50 Teplice



Orientační situace je platná pouze
jako příloha k poskytnutí informace č.

O19690024111/ÚTPCL/Ro

Vystavil: Jan Rozum

Dne: 2.4.2019

1:2000

Formát: A4

Strana: 1 / 6



Severočeské vodovody a kanalizace, a.s.
Přítkovská 1689, 415 50 Teplice



Orientační situace je platná pouze
jako příloha k poskytnutí informace č.

O19690024111/ÚTPCL/Ro

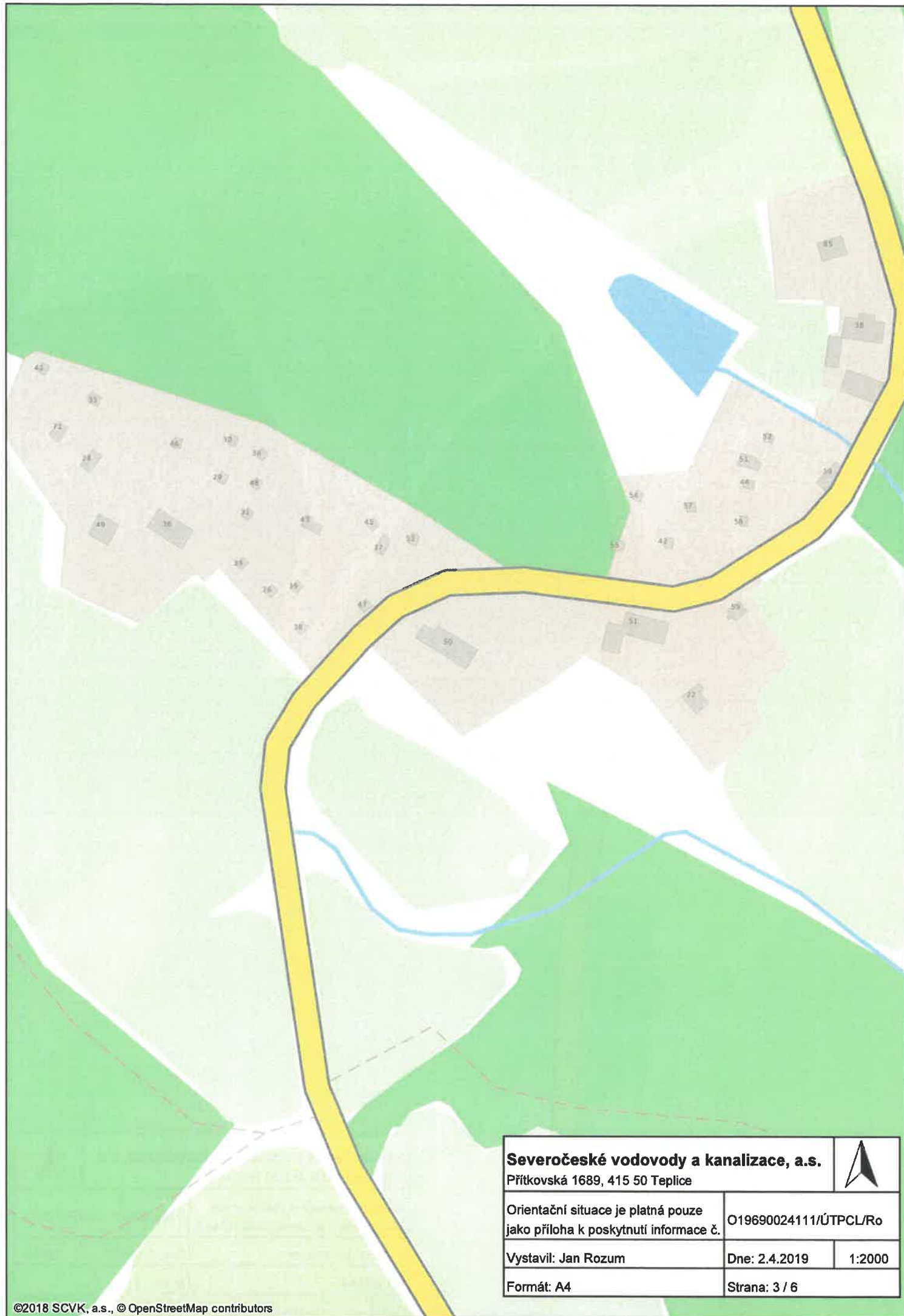
Vystavil: Jan Rozum

Dne: 2.4.2019

1:2000

Formát: A4

Strana: 2 / 6



Severočeské vodovody a kanalizace, a.s.

Přítkovská 1689, 415 50 Teplice



Orientační situace je platná pouze
jako příloha k poskytnutí informace č.

O19690024111/ÚTPCL/Ro

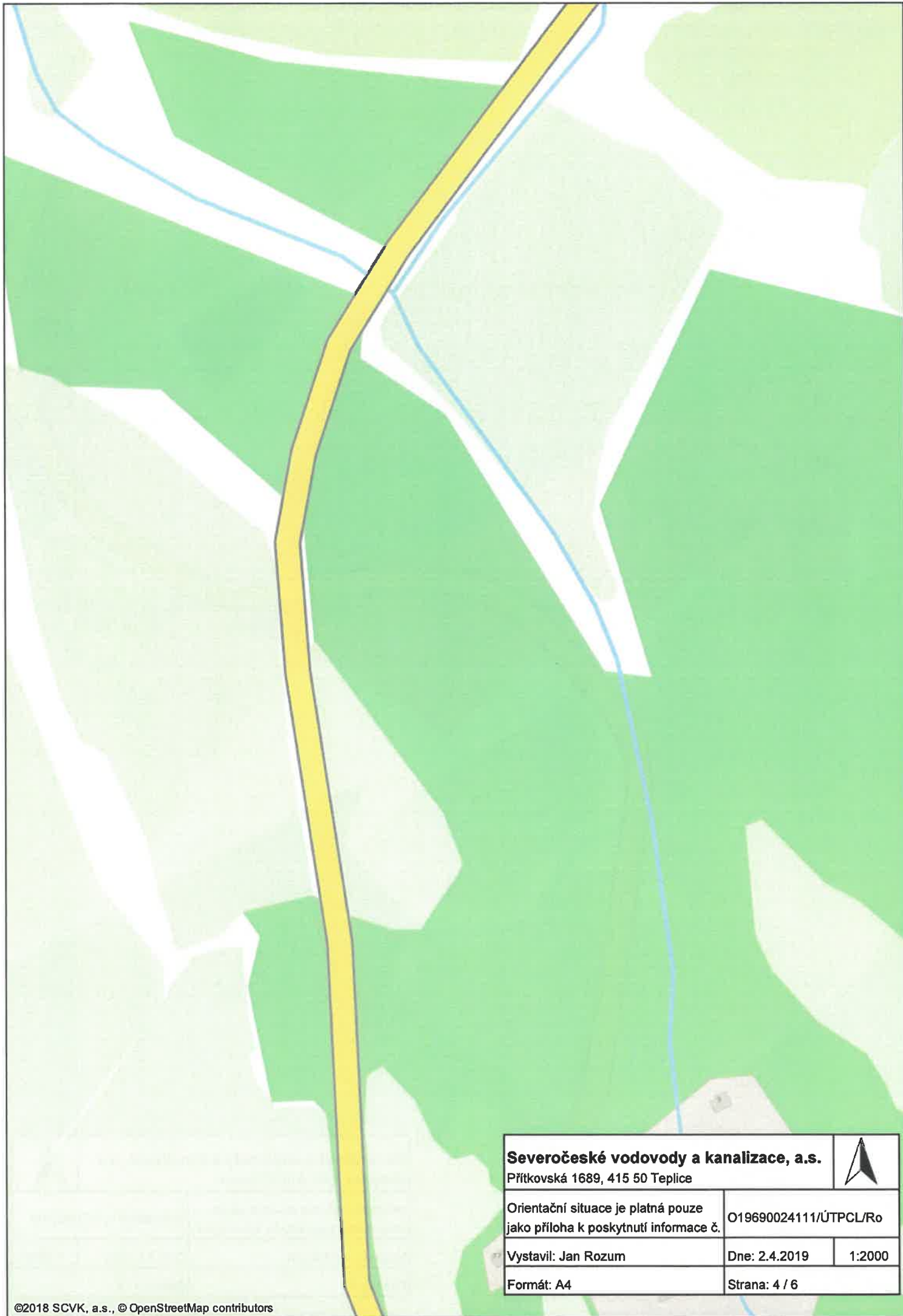
Vystavil: Jan Rozum

Dne: 2.4.2019

1:2000

Formát: A4

Strana: 3 / 6



Severočeské vodovody a kanalizace, a.s.

Přítkovská 1689, 415 50 Teplice



Orientační situace je platná pouze
jako příloha k poskytnutí informace č.

O19690024111/ÚTPCL/Ro

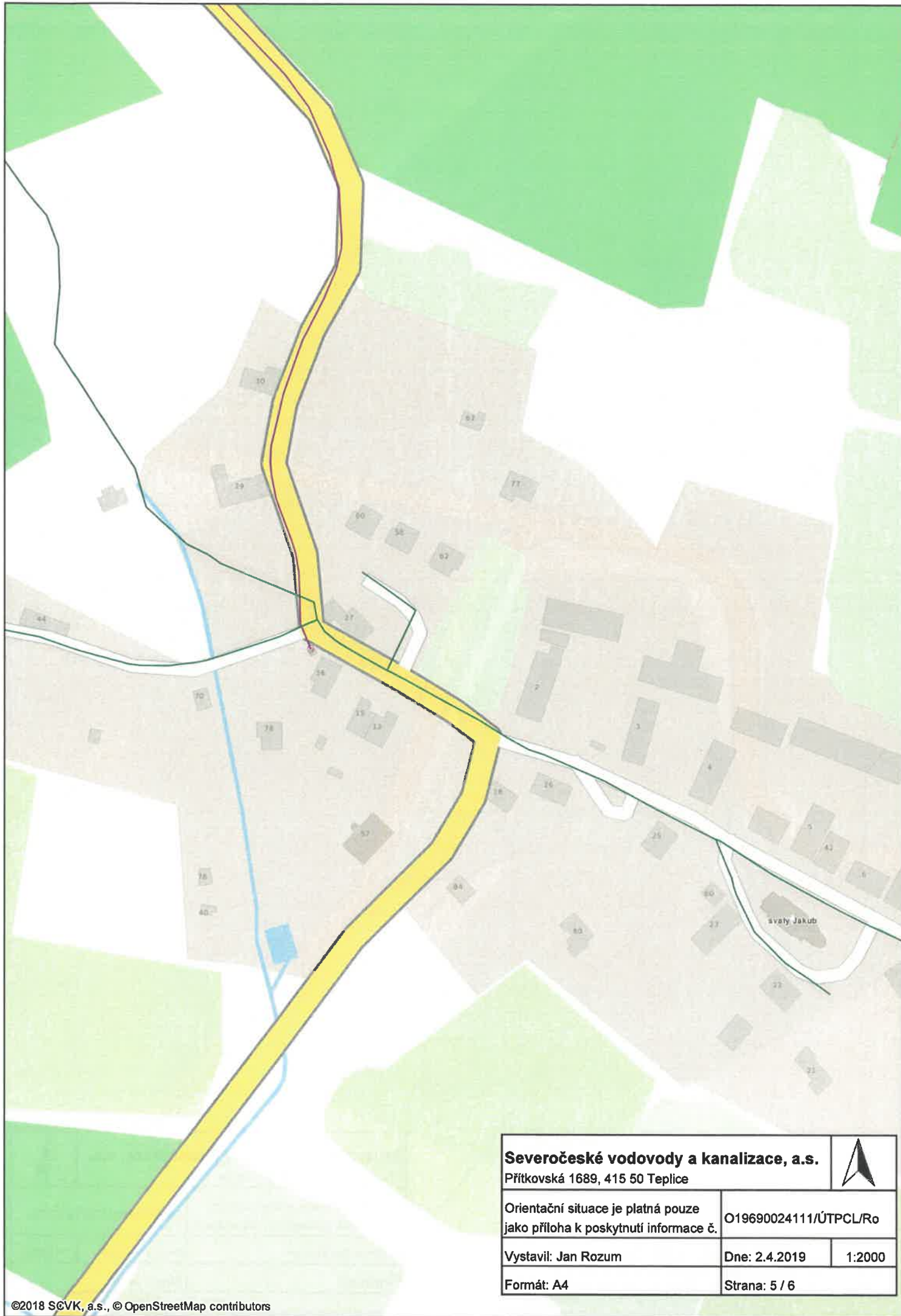
Vystavil: Jan Rozum

Dne: 2.4.2019

1:2000

Formát: A4

Strana: 4 / 6



Severočeské vodovody a kanalizace, a.s.

Přítkovská 1689, 415 50 Teplice



Orientační situace je platná pouze
jako příloha k poskytnutí informace č.

O19690024111/ÚTPCL/Ro

Vystavil: Jan Rozum

Dne: 2.4.2019

1:2000

Formát: A4

Strana: 5 / 6



Severočeské vodovody a kanalizace, a.s.
Přítkovská 1689, 415 50 Teplice



Orientační situace je platná pouze
jako příloha k poskytnutí informace č.

O19690024111/ÚTPCL/Ro

Vystavil: Jan Rozum

Dne: 2.4.2019

1:2000

Formát: A4

Strana: 6 / 6

Obec Kvítkov

Kvítkov 57 , 470 02 Kvítkov

Váš dopis s čj.:

Ze dne:

Číslo jednací: KVT-074/2019

Spisová značka:

Vyřizuje: Jana Zelenková

Tel:

E-mail: kvitkov@seznam.cz

Datová schránka: gbkbsuz

Datum: 14.03.2019

**ARR - Agentura regionálního rozvoje, spol.
s r.o.****U Jezu 525/4
460 01 Liberec**

Žádost o vyjádření k existenci sítí

Dobrý den

zasíláme zákres sítí , které jsou ve vlastnictví obce.

Jedná se o veřejné osvětlení, když kabely jsou uloženy v zemi.

S pozdravem

OBEC KVÍTKOV
Kvítkov 57, 470 02 Česká Lípa
IČ: 00831531

Jana Zelenková
Starostka

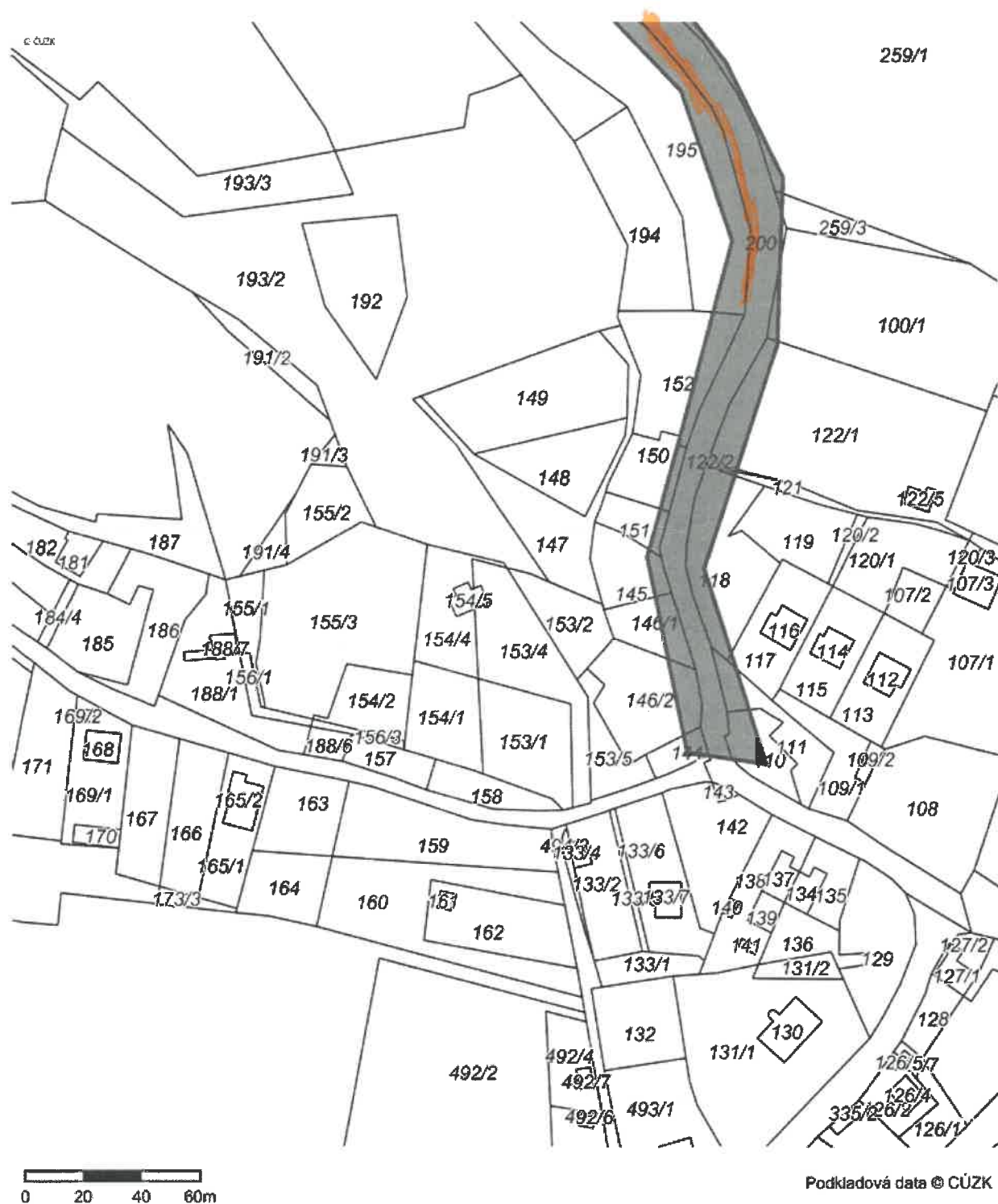
Evid. č. žádosti: 2019271583

Pořadové číslo polygonu: 2

Katastrální území: Kvítkov u České Lípy (Česká Lípa) 678384

Popis polygonu: Silnice III/2626 2. část

Polygon 2 - Detail - list atlasu 2/2



Evid. č. žádosti: 2019271583

Pořadové číslo polygonu: 2

Katastrální území: Kvítkov u České Lípy (Česká Lípa) 678384

Popis polygonu: Silnice III/2626 2. část

Polygon 2 - Detail - list atlasu 1/2



utilityreport

Tato žádost byla vygenerována službou UtilityReport, kterou provozuje HRDLÍČKA spol. s r. o. Více na www.mawis.eu.
V případě dotazu kontaktujte zákaznické centrum na telefonu: +420 251 618 458 nebo e-mailu: info@mawis.eu.

MĚSTYS HOLANY

✉ Holany 43, 470 02 Česká Lípa 2, tel. 487 877 524, e-mail:obec.holany@iol.cz, ID yaabwzf

Č.j.: ÚMH/188/19

Holany 5. března 2019

Žadatel

ARR – Agentura regionálního rozvoje, spol. s r.o.

Langová Michaela

U Jezu 525/4

460 01 Liberec

Věc: Vyjádření k technické infrastruktuře

Městys Holany obdržel dne 04.03. 2019 žádost o vyjádření k technické infrastruktuře z důvodu existence sítí na akci III/2626 rekonstrukce zeleně.

Městys Holany nemá ve své správě žádné sítě v dotčené lokalitě. Nevylučuje to však existenci sítí jiných správců či vlastníků.

Bc. Andrea Subotová
Starostka městyse Holany

Subo



ARR – Agentura regionálního rozvoje, spol. s r.o.

pí Michaela Langová
U Jezu 525/4
460 01 Liberec

Váš dopis značka / ze dne	Naše značka	Vyřizuje / linka	Místo odeslání / dne
0000022434 / 1. 3. 2019	107/14720/7.3.2019/Le	O. Lesňák / 411 103 286	Hradec u Kadaně / 7. 3. 2019

Vyjádření k existenci sítí

III/2626

- Zájmové území: k. ú. Holany, Kvítkov u České Lípy

Vážená paní Langová,
na základě Vaší žádosti o vyjádření k existenci sítí Vám sdělujeme následující:

Toto vyjádření je určeno pouze pro potřeby podání informací žadateli a není souhlasem s umístěním stavby ani souhlasem s činností v ochranném pásmu vedení V210, V451 podle § 46 odst. 11 zákona č. 458/2000 Sb., energetický zákon ani stanoviskem vlastníka technické infrastruktury podle § 86 odst. 2 písm. c) a § 110 odst. 2 písm. e) zákona č. 183/2006 Sb., stavební zákon).

V zájmovém území se nachází nadzemní vedení přenosové soustavy. Jedná se o vedení vvn 1x 220 kV s provozním označením V210 vedoucí z elektrické stanice Chotějovice do elektrické stanice Bezděčín a o vedení 1x 400 kV s provozním označením V451 vedoucí z elektrické stanice Babylon do elektrické stanice Bezděčín (viz příloha). Toto vedení požívá právní ochrany jako obecně prospěšné zařízení zřizované a provozované ve veřejném zájmu. K jejich ochraně je energetickým zákonem stanovené ochranné pásmo.

Celková šířka ochranného pásma vedení V210 je cca 56 m.

Vedení V210 zasahuje do zájmového území v rozpětí stožárů č. 148 – 149.

V210			
Číslo stožáru	Souřadnice středů stožárů		
	Y	X	Z
148	729896,78	980890,11	316,66
149	729497,95	980960,93	330,05

Celková šířka ochranného pásma vedení V451 je cca 74 m.

Vedení V451 zasahuje do zájmového území v rozpětí stožárů č. 604 – 605.

V451			
Číslo stožáru	Souřadnice středů stožárů		
	Y	X	Z
605	730052,42	981188,17	301,97
604	729646,6	981400,94	291,82

Přenosová soustava může být za určitých okolností (provozních stavů) ve smyslu § 2925, zákona č. 89/2012 Sb., občanského zákoníku provozem zvláště nebezpečným a energetický zákon těmto zařízením poskytuje zvláštní ochranu spočívající ve stanovení tzv. ochranného pásma. Ochranné pásmo tohoto vedení je energetickým zákonem definováno jako souvislý prostor vymezený svislými rovinami vedenými po obou stranách vedení ve vodorovné vzdálenosti 15 m (pro 220 kV) a 20 m (pro 400 kV) od krajního vodiče na každou stranu měřené kolmo na vedení (pro vedení vystavěná po 1. 1. 1995). Vzhledem k tomu, že stávající vedení bylo postaveno před nabytím účinnosti energetického zákona, šířka jeho ochranného pásma je ve smyslu § 98, odst. 2 energetického zákona zachována v rozsahu podle zákona č. 79/1957 Sb., elektrizační zákon (na základě kterého došlo ke vzniku tohoto ochranného pásma), **na 20 m (pro 220 kV) a 25 m (pro 400 kV) od krajního vodiče na každou stranu měřeno kolmo na vedení.**

Činnosti v ochranném pásmu vedení velmi vysokého napětí (vvn) a zvláště vysokého napětí (zvn) jsou omezeny v rozsahu podle § 46 odst. 8 až 10 energetického zákona.¹

V souladu s § 46 odst. 8 až 10 energetického zákona je tak v ochranném pásmu zakázáno zejména:

- vršit materiály a zeminu tak, že by se osoby mohly přiblížit tělem, náradím nebo strojem blíže k fázovým vodičům, než je bezpečná vzdálenost podle ČSN EN 50110-1;
- pojíždět pod elektrickým vedením tak vysokými vozidly, náklady nebo stroji, že by mohlo dojít k přiblížení fázovým vodičům blíže, než stanoví ČSN EN 50110-1;
- používat mechanismů s lanovými pohony, pokud nejsou zajištěny proti vymrštění lan při jejich přetržení;
- používat zařízení pro rozstřikování vody, u kterých je možnost nebezpečného přiblížení vodního paprsku k fázovým vodičům vedení;

¹ §46 odst. 8 až 10

(8) V ochranném pásmu nadzemního a podzemního vedení, výroby elektřiny a elektrické stanice je zakázáno

a) zřizovat bez souhlasu vlastníka těchto zařízení stavby či umisťovat konstrukce a jiná podobná zařízení, jakož i uskladňovat hořlavé a výbušné látky,

b) provádět bez souhlasu jeho vlastníka zemní práce,

c) provádět činnosti, které by mohly ohrozit spolehlivost a bezpečnost provozu těchto zařízení nebo ohrozit život, zdraví či majetek osob,

d) provádět činnosti, které by znemožňovaly nebo podstatně znesnadňovaly přístup k těmto zařízením.

(9) V ochranném pásmu nadzemního vedení je zakázáno vysazovat chmelnice a nechávat růst porosty nad výškou 3 m.

(10) V ochranném pásmu podzemního vedení je zakázáno vysazovat trvalé porosty a přejíždět vedení mechanismy o celkové hmotnosti nad 6 t.

- zdržovat se pod vedením 220 kV a 400 kV se stroji a dopravními prostředky po dobu delší než nezbytně nutnou – ochrana před účinky elektromagnetického pole 50 Hz v pásmu vlivu zařízení elektrizační soustavy;
- sklápění automobilů, používání mechanismů i s pracovní polohou vyšší než 4 m.

V ochranném pásmu vedení není možné bez písemného souhlasu jeho vlastníka (ČEPS, a.s.) zřizovat stavby či umisťovat konstrukce a jiná podobná zařízení. Pokud to technické a bezpečnostní podmínky umožňují a nedojde-li k ohrožení života, zdraví, majetku nebo bezpečnosti osob, může vlastník (ČEPS, a.s.) přenosové soustavy udělit dle § 46 odst. 11 energetického zákona písemný souhlas s činností v ochranném pásmu. Souhlas bude obsahovat podmínky, za kterých je možné činnost realizovat. Pokud jde o činnost spočívající v realizaci stavby, připojuje se souhlas k žádosti o územní rozhodnutí nebo k žádosti o stavební povolení; stavební úřad podmínky souhlasu nepřezkoumává. **Bez uděleného souhlasu není možné v ochranném pásmu vedení provádět zákonem zakázané činnosti.**

Pro vydání souhlasu s činností v ochranném pásmu vedení je nutné podat ČEPS, a.s., písemnou žádost obsahující:

- platné vyjádření k existenci sítí (vedení či zařízení přenosové soustavy) pro záměr, pro který žadatel o souhlas žádá (pokud bylo vydáno)
- mapu širších vztahů
- v případě činnosti spočívající v realizaci stavby katastrální mapu se zakreslením uvažované stavby a vedení V210, V451 včetně zákresu ochranného pásma
- v případě činnosti spočívající v realizaci stavby technickou zprávu záměru s popsáním řešením jeho křížení s vedením V210, V451
- v případě, že dojde k navýšení nivelity silnice podélný profil vedení V210, V451 se zákresem veškerých objektů v ochranném pásmu vedení v souvislosti se stavbou „III/2626“ vyhovující u vedení V451 na +80°C a u vedení V210 na +40°C. Podélný profil ČEPS, do kterého musí být uvažovaný záměr zpracován, bude žadateli vydán na vyžádání.
- plnou moc od investora stavby

Případné přeložky nebo úpravy vedení či zařízení přenosové soustavy požadované žadatelem je nutné provádět v souladu s § 47 energetického zákona.

Upozorňujeme na výskyt el. pole a magnetické indukce vedení vvn a zvn, která mají vliv na ocelová potrubí, na zabezpečovací vedení a zařízení drah, na telekomunikační obvody a další objekty v blízkosti vedení.

Dále upozorňujeme, že stavby či jejich úpravy, lze v ochranném pásmu vedení přenosové soustavy provádět za předpokladu dodržení vyhovujících vzdáleností mezi stavbou a fázovými vodiči vedení vvn a zvn dle platných technických norem. Z tohoto důvodu je nezbytné odborné posouzení souběhu a křížení stavby s dotčeným vedením vvn a zvn.

Vypracované odborné posouzení musí být ČEPS, a.s., předloženo k odsouhlasení společně se žádostí o udělení souhlasu s činností v ochranném pásmu vedení. Odborné posouzení není nutné v případě, že nedojde ke změnám v ochranném pásmu

vedení (např. zvýšením nivelity, ostatní nadzemní objekty atp.), které by byly v rozporu s minimální bezpečnou vzdáleností v místě křížení dle normy ČSN 34 1100 / 58 pro vedení V210 a ČSN 34 1100 / 64 pro vedení V451.

Z hlediska budoucího a plánovaného rozvoje přenosové soustavy ČR, Vám sdělujeme, že ve Vámi dotazovaném území se nachází rozvojový záměr přenosové soustavy ČR (dále jen „Rozvojový záměr ČEPS“) vymezený v územně analytických podkladech ve smyslu § 26 a násl. zákona č. 183/2006 Sb., stavební zákon (dále jen „SZ“).

Rozvojový záměr ČEPS je dále vymezen v Zásadách územního rozvoje kraje Liberec, (viz § 36 a násl. SZ) jako plocha nebo jako koridor (dále jen „plocha“) PUR03 - zdvojení stávajícího vedení VVN 400 kV, úsek TR Babylon - TR Bezděčín.

Plocha vymezená pro Rozvojový záměr ČEPS v Zásadách územního rozvoje kraje Liberec, je následně zpřesňována v územních plánech obcí (viz § 43 a násl. SZ).

I v případě, že plocha uvedená v zásadách územního rozvoje není vymezena v územně plánovací dokumentaci obce, nebo je vymezena v územně plánovací dokumentaci obce v rozporu se zásadami územního rozvoje, je i tak území v ploše vymezené v zásadách územního rozvoje rezervováno pro realizaci Rozvojového záměru ČEPS.

V případě že v územně plánovací dokumentaci obce je plocha vymezena v souladu se zásadami územního rozvoje a umožňuje realizaci Rozvojového záměru ČEPS, je území rezervované pro realizaci Rozvojového záměru ČEPS shodné s takto vymezenou plochou v územně plánovací dokumentaci obce.

Jestliže v území zamýšlíte:

- 1) realizovat stavbu, změnu stavby (mimo stavební úpravy) vč. infrastruktury, technických zařízení a vodních děl,
- 2) měnit vliv užívání stavby nebo zařízení na území,
- 3) měnit využití území: terénními úpravami, stanovením dobývacího prostoru, odstavnými, manipulačními, prodejními, skladovými nebo výstavními plochami, veřejnými a neveřejnými pohřebišti, změnami druhu pozemku nebo způsobu využití pozemků, zejména zřizováním a úpravami vinic, chmelnic, lesů, parků, zahrad a sadů atd.

upozornujeme na nutnost respektování Politiky územního rozvoje ČR, územně analytických podkladů a zejména územně plánovacích dokumentací (tj. zásad územního rozvoje a územně plánovacích dokumentací obcí) rezervující území pro Rozvojový záměr ČEPS, který budeme realizovat.

Příslušný pro určení, zda je Váš záměr přípustný z hlediska souladu s politikou územního rozvoje, s územně plánovací dokumentací a uplatňováním cílů a úkolů územního plánování, a pro případné stanovení podmínek realizace Vašeho záměru, je podle § 96b odst. 3 SZ orgán územního plánování. U stavebních záměrů, pro které se nevydává závazné stanovisko podle § 96b SZ posuzuje podle § 90 odst. 2 SZ uvedený soulad stavební úřad.

Dovolujeme si Vás tímto rovněž upozornit, že v případě, kdy by byl Váš záměr veřejnoprávně povolen i přes jeho nepřipustnost z důvodů nesouladu s politikou územního rozvoje, s územně plánovací dokumentací a s uplatňováním cílů a úkolů územního plánování, šlo by o vadu řízení, či jiného postupu podle SZ. ČEPS bude i v případě kolize Rozvojového záměru ČEPS s cizí nemovitostí pokračovat v realizaci Rozvojového záměru ČEPS a v nezbytných případech bude nucena získat k cizí nemovitosti (např. právě i Vašemu potencionálně nezákonně povolenému stavebního záměru) vlastnické právo či právo věcného břemene. V případě, že tato práva nebude možné zajistit smluvně dohodou s vlastníkem cizí nemovitosti, může ČEPS (vzhledem k účelům vyvlastnění stanoveným v § 3 odst. 2 a § 24 odst. 4 energetického zákona a § 170 SZ) tato práva získat v krajním případě i jejich vyvlastněním.

Vzhledem ke skutečnosti, že zájmové území zasahuje do příjezdové trasy transformátoru, je nutné, aby byla zůstala stávající nosnost a průjezdnost komunikace nezměněna.

V případě, že by záměr změnil stávající nosnost nebo průjezdnost komunikace je nezbytně nutné tuto skutečnost projednat s naší společností.

S pozdravem



ČEPS, a.s.
Elektrárnská 774/2
101 52 Praha 10
DIČ: CZ25702556



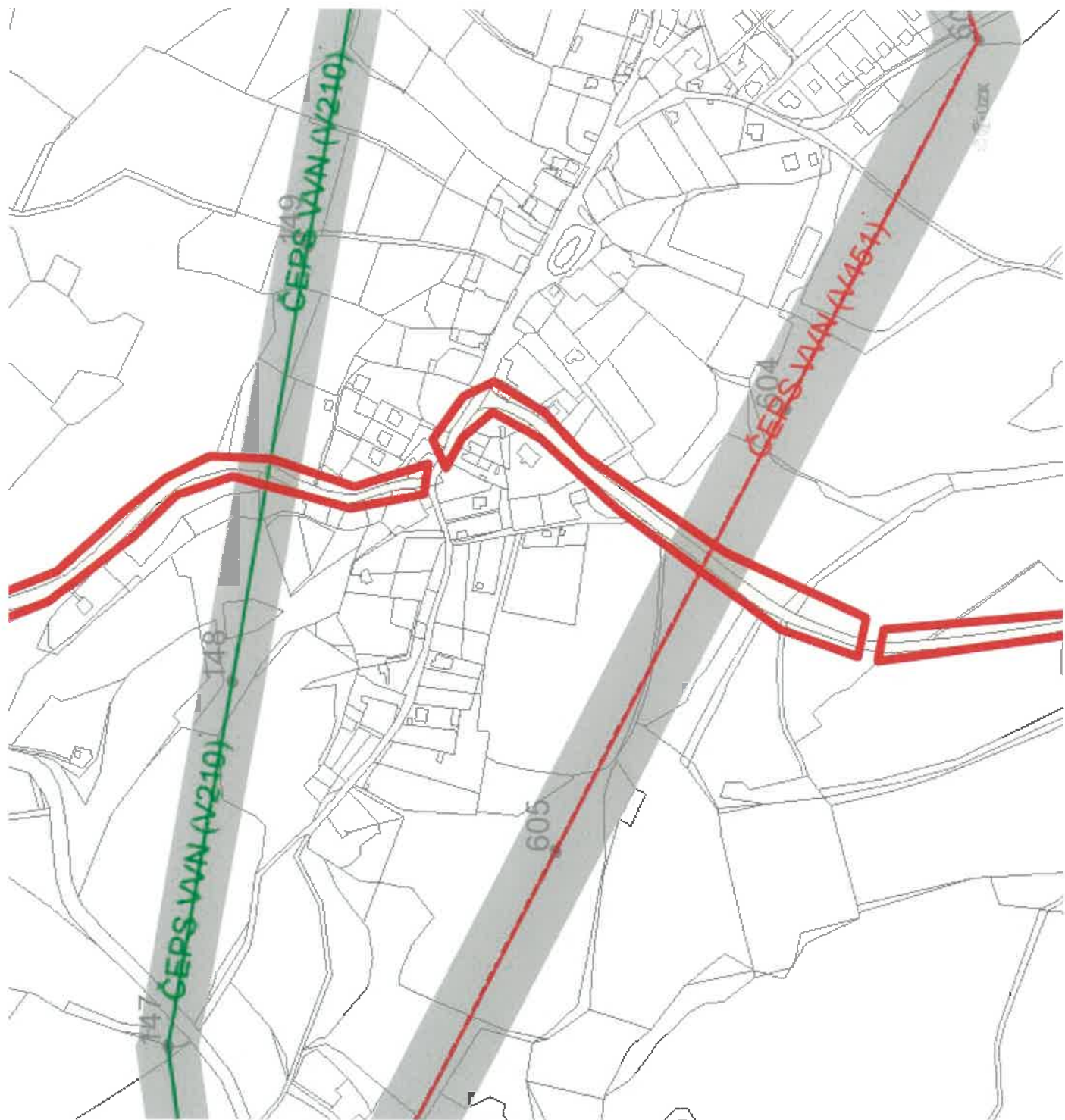
Ing. Tomáš Petržílka

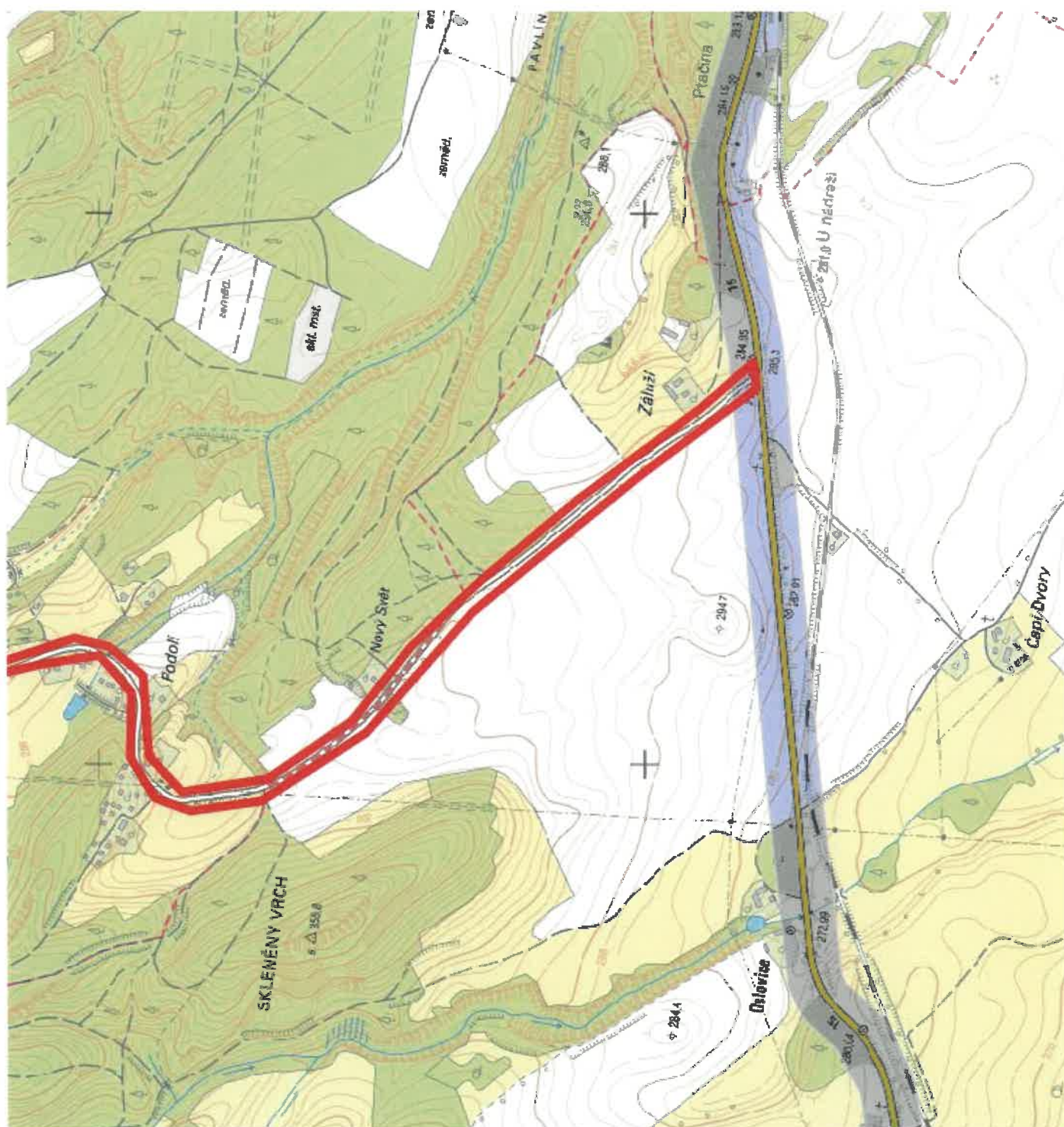
vedoucí odboru Správy energetického majetku a dokumentace oblast Západ

Příloha:

1x přehledná situace vedení V210, V451 včetně vyznačení ochranného pásma a vašeho zájmového území

1x přehledná situace trasy transformátoru





**VOYJÁDŘENÍ O EXISTENCI SÍTĚ ELEKTRONICKÝCH KOMUNIKACÍ
společnosti Česká telekomunikační infrastruktura a.s.
(„Vyjádření“)**

**A VŠEOBECNÉ PODMÍNKY OCHRANY SÍTĚ ELEKTRONICKÝCH KOMUNIKACÍ
společnosti Česká telekomunikační infrastruktura a.s.
(„Všeobecné podmínky ochrany SEK“)**

toto Vyjádření a Všeobecné podmínky ochrany SEK je vydané dle ustanovení § 101 zákona č. 127/2005 Sb., o elektronických komunikacích a o změně některých souvisejících zákonů, v účinném znění („Zákon o elektronických komunikacích“), a dle ustanovení § 161 zákona č. 183/2006 Sb., o územním plánování a stavebním řádu, v účinném znění („Stavební zákon“), a dle příslušných ustanovení zákona č. 89/2012 Sb., občanský zákoník, v účinném znění („Občanský zákoník“)

Číslo jednací: 559226/19

Číslo žádosti: 0119 394 596 („Žádost“)

Název akce („Stavba“)	III/2626	
Důvod vydání Vyjádření („Důvod vyjádření“)	Informace o poloze sítě	
Žadatel	ARR - Agentura regionálního rozvoje, spol. s r.o., kontaktní osoba: ARR - Agentura regionálního rozvoje, spol. s r.o., U Jezu 525/4, Liberec, 46001	
Stavebník	-- neuvedeno --, , -- neuvedeno --, 0	
Zájmové území	Okres	Česká Lípa
	Obec	Holany, Kvítkov
	Kat. území / č. parcely	Kvítkov u České Lípy; Holany
Platnost Vyjádření	2. 3. 2021 („Den konce platnosti Vyjádření“)	

Žadatel Žádostí určil a vyznačil Zájmové území, jakož i určil Důvod Vyjádření.

Na základě určení a vyznačení Zájmového území Žadatelem a na základě určení Důvodu Vyjádření vydává společnost Česká telekomunikační infrastruktura a.s. následující Vyjádření:

Dojde ke střetu se sítí elektronických komunikací (dále jen „SEK“) společnosti Česká telekomunikační infrastruktura a.s.

- (I) Na Žadatelem určeném a vyznačeném Zájmovém území se vyskytuje SEK společnosti Česká telekomunikační infrastruktura a.s.; a
- (II) Stavebník nebo jím pověřená třetí osoba je povinen řídit se Všeobecnými podmínkami ochrany SEK, které jsou nedílnou součástí Vyjádření; a
- (III) pro případ, že bude nezbytné přeložení SEK, zajistí vždy takové přeložení SEK její vlastník, společnost Česká telekomunikační infrastruktura a.s. Stavebník, který vyvolal překládku SEK je dle ustanovení § 104 odst. 17 Zákona o elektronických komunikacích povinen uhradit společnosti Česká telekomunikační infrastruktura a.s. veškeré náklady na nezbytné úpravy dotčeného úseku SEK, a to na úrovni stávajícího technického řešení; a
- (IV) pro účely přeložení SEK dle bodu (III) tohoto Vyjádření je Stavebník povinen uzavřít se společností Česká telekomunikační infrastruktura a.s. Smlouvu o realizaci překládky SEK; a
- (V) Stavebník a/nebo Žadatel není oprávněn užít toto Vyjádření k podání jakékoliv žádosti o vydání jakéhokoliv správního rozhodnutí či jiného rozhodnutí majícího obdobný charakter.

Číslo jednací: 559226/19

Číslo žádosti: 0119 394 596

Vyjádření je platné pouze pro Zájmové území určené a vyznačené Žadatelem, jakož i pro Důvod Vyjádření stanovený a určený Žadatelem v Žádosti.

Vyjádření pozbývá platnosti i) dnem, kdy je Žadatelem a/nebo Stavebníkem použito k podání žádosti o vydání jakéhokoliv správního rozhodnutí či jiného rozhodnutí majícího obdobný charakter a/nebo dnem zahájení jakéhokoliv správního rozhodnutí či jiného rozhodnutí majícího obdobný charakter, ve kterém bylo Vyjádření použito, ii) uplynutím doby platnosti v tomto Vyjádření uvedeného, iii) změnou rozsahu Zájmového území či změnou Důvodu Vyjádření uvedeného v Žádosti a/nebo iv) porušením Všeobecných podmínek ochrany SEK, to vše v závislosti na tom, která ze skutečností rozhodná pro pozbytí platnosti Vyjádření nastane nejdříve.

Společnost Česká telekomunikační infrastruktura a.s. vydáním tohoto Vyjádření poskytla Žadateli pro Žadatelem určené a vyznačené Zájmové území veškeré informace o SEK dostupné společnosti Česká telekomunikační infrastruktura a.s. ke dni podání Žádosti.

Ze strany společnosti Česká telekomunikační infrastruktura a.s. může v některých případech docházet ke zpracování Vašich osobních údajů. Ke zpracování Vašich osobních údajů dochází vždy v souladu s platnými právními předpisy. Konkrétní zásady a podmínky zpracování osobních údajů společnosti Česká telekomunikační infrastruktura a.s. jsou dostupné na <https://www.cetin.cz/zasady-ochrany-osobnich-udaju>.

V případě dotazů k Vyjádření kontaktujte prosím asistenční linku 238 461 111.

Přílohami Vyjádření jsou:

- *Všeobecné podmínky ochrany SEK*
- *Informace k vytýčení SEK ve vlastnictví společnosti Česká telekomunikační infrastruktura a.s.*
- *Situační výkres (obsahuje Zájmové území určené a vyznačené Žadatelem a výřezy účelové mapy SEK)*

Vyjádření vydala společnost **Česká telekomunikační infrastruktura a.s.** dne: 2. 3. 2019.



Česká telekomunikační infrastruktura a.s.
Olšanská 2681/6
130 00 Praha 3
DIČ: CZ04084063

96

VŠEOBECNÉ PODMÍNKY OCHRANY SÍTĚ ELEKTRONICKÝCH KOMUNIKACÍ společnosti Česká telekomunikační infrastruktura a.s.

1. PLATNOST VŠEOBECNÝCH PODMÍNEK

- i) Tyto Všeobecné podmínky ochrany sítě elektronických komunikací (dále jen „VPOSEK“) tvoří součást Vyjádření (jak je tento pojem definován níže v článku 2 VPOSEK).
- ii) V případě rozporu mezi Vyjádřením a těmito VPOSEK mají přednost ustanovení Vyjádření, pokud není těmito VPOSEK stanoveno jinak.

2. DEFINICE

Níže uvedené termíny, jsou-li použity v těchto VPOSEK a uvozeny velkým písmenem, mají následující význam, není-li těmito VPOSEK a/nebo Příslušnými požadavky stanoveno výslovně jinak:

„**CETIN**“ znamená Česká telekomunikační infrastruktura a.s. se sídlem Olšanská 2681/6, Praha 3 PSČ 130 00, IČO: 04084063, zapsaná v obchodním rejstříku vedeném Městským soudem v Praze pod spz. B 20623;

„**Den**“ je kalendářní den;

„**Kabelovod**“ podzemní zařízení sestávající se z tělesa Kabelovodu a kabelových komor, sloužící k zatahování kabelů a ochranných trubek;

„**Občanský zákoník**“ znamená zákon č. 89/2012 Sb., občanský zákoník, v účinném znění;

„**POS**“ je zaměstnanec společnosti CETIN, pověřený ochranou sítě, Karel Přistoupil, tel.: 606037871, e-mail: karel.pristoupil@cetin.cz;

„**Pracovní den**“ znamená Den, kromě soboty, neděle, a státních svátků a ostatních svátků ve smyslu zákona č. 245/2000 Sb., o státních svátcích, o významných dnech a o dnech pracovního klidu, v účinném znění;

„**Příslušné požadavky**“ znamená jakýkoli a každý příslušný právní předpis, vč. technických norem, nebo normativní právní akt veřejné správy či samosprávy, nebo jakékoli rozhodnutí, povolení, souhlas nebo licenci, včetně podmínek, které s ním souvisí;

„**Překládka**“ je stavba spočívající ve změně trasy vedení SEK ve vlastnictví CETIN nebo přemístění zařízení SEK ve vlastnictví CETIN; Stavebník, který Překládku vyvolal, je dle ustanovení § 104 odst. 17 Zákona o elektronických komunikacích povinen uhradit společnosti CETIN veškeré náklady na nezbytné úpravy dotčeného úseku SEK, a to na úrovni stávajícího technického řešení;

„**SEK**“ je síť elektronických komunikací ve vlastnictví CETIN;

„**Stavba**“ je stavba a/nebo činnost ve vztahu, k níž bylo vydáno Vyjádření, a je prováděna Stavebníkem a/nebo Žadatelem v souladu s Příslušnými požadavky, povolená příslušným správním rozhodnutím vydaným dle Stavebního zákona;

„**Stavebník**“ je osoba takto označená ve Vyjádření;

„**Stavební zákon**“ je zákon č. 183/2006 Sb., o územním plánování a stavebním řádu, v účinném znění;

„**Vyjádření**“ je vyjádření o existenci sítě elektronických komunikací vydané společností CETIN dne 2. 3. 2019 pod č.j. 559226/19;

„**Zájmové území**“ je území označené Žadatelem a/nebo Stavebníkem v Žádosti;

„**Situační výkres**“ je výkres, který je přílohou Vyjádření a obsahuje Zájmové území určené a vyznačené Žadatelem v Žádosti a výřezy účelové mapy SEK;

„**Zákon o elektronických komunikacích**“ je zákon č. 127/2005 Sb., o elektronických komunikacích a o změně některých souvisejících zákonů, v účinném znění;

„**Žadatel**“ je osoba takto označená ve Vyjádření.

„**Žádost**“ je Žádost, kterou Žadatel a/nebo Stavebník požádal CETIN o vydání Vyjádření.

3. PLATNOST A ÚČINNOST VPOSEK

Tyto VPOSEK jsou platné a účinné Dnem odeslání Vyjádření na i) adresu elektronické pošty Stavebníka a/nebo Žadatele uvedenou v Žádosti nebo ii) adresu pro doručení prostřednictvím poštovní přepravy uvedenou Stavebníkem a/nebo Žadatelem v Žádosti.

4. OBECNÁ PRÁVA A POVINNOSTI STAVEBNÍKA A/NEBO ŽADATELE

- (i) Stavebník, Žadatel je výslovně srozuměn s tím, že SEK je veřejně prospěšným zařízením, byla zřízena ve veřejném zájmu a je chráněna Příslušnými požadavky.
- (ii) SEK je chráněna ochranným pásmem, jehož rozsah je stanoven (a) ustanovením § 102 Zákona o elektronických komunikacích a/nebo (b) právními předpisy účinnými před Zákonom o elektronických komunikacích, není-li Příslušnými požadavky stanoveno jinak.
- (iii) Stavebník, Žadatel nebo jím pověřená třetí osoba, je povinen při provádění Stavby nebo jiných prací, při odstraňování havárií a projektování staveb, řídit se Příslušnými požadavky, správnou praxí v oboru stavebnictví a technologickými postupy a je povinen učinit veškerá nezbytná opatření vyžadovaná Příslušnými požadavky k ochraně SEK před poškozením. Povinnosti dle tohoto odstavce má Stavebník rovněž ve vztahu k SEK, které se nachází mimo Zájmové území.
- (iv) Při zjištění jakéhokoliv rozporu mezi údaji v Situačním výkresu, který je přílohou Vyjádření a skutečným stavem, je Stavebník a/nebo Žadatel povinen bez zbytečného odkladu, nejpozději Den následující po zjištění takové skutečnosti, zjištěný rozpor oznámit POS.
- (v) Stavebník, Žadatel nebo jím pověřená třetí osoba, je povinen každé poškození či krádež SEK bezodkladně, nejpozději Den následující po zjištění takové skutečnosti, oznámit takovou skutečnost dohledovému centru společnosti CETIN na telefonní číslo +420 238 464 190.
- (vi) Bude-li Stavebník, Žadatel nebo jím pověřená třetí osoba na společnosti CETIN požadovat, aby se jako účastník správního řízení, pro jehož účely bylo toto Vyjádření vydáno, vzdala práva na odvolání proti rozhodnutí vydanému ve správním řízení, je oprávněn kontaktovat POS.

5. POVINNOSTI STAVEBNÍKA PŘI PŘÍPRAVĚ STAVBY

- (i) Při projektování Stavby je Stavebník povinen zajistit, aby projektová dokumentace Stavby (i) zohledňovala veškeré požadavky na ochranu SEK vyplývající z Příslušných požadavků, zejména ze Zákona o elektronických komunikacích a Stavebního zákona, (ii) respektovala správnou praxi v oboru stavebnictví a technologické postupy a (iii) umožňovala, aby i po provedení a umístění Stavby dle takové projektové dokumentace byla společnost CETIN, jako vlastník SEK schopna bez jakýkoliv omezení a překážek provozovat SEK, provádět údržbu a opravy SEK.
- (ii) Nebude-li možné projektovou dokumentací zajistit některý, byť i jeden z požadavků dle předchozího odstavce (i) a/nebo umístění Stavby by mohlo způsobit, že nebude naplněn některý, byť i jeden z požadavků dle předchozího odstavce (i), vyvolá Stavebník Překládku.
- (iii) Při projektování Stavby, která se nachází nebo je u ní zamýšleno, že se bude nacházet v ochranném pásmu radiových tras společnosti CETIN a překračuje výšku 15 m nad zemským povrchem, a to včetně dočasných objektů zařízení staveniště (jeřáby, konstrukce, atd.) je Stavebník povinen písemně kontaktovat POS za účelem získání konkrétního stanoviska a podmínek k ochraně radiových tras společnosti CETIN a pro určení, zda Stavba vyvolá Překládku. Ochranné pásmo radiových tras v šíři 50m je zakresleno do situačního výkresu, který je součástí tohoto Vyjádření.

VŠEOBECNÉ PODMÍNKY OCHRANY SÍTĚ ELEKTRONICKÝCH KOMUNIKACÍ společnosti Česká telekomunikační infrastruktura a.s.

- (iv) Pokud se v Zájmovém území nachází podzemní silové vedení (NN) ve vlastnictví společnosti CETIN, je Stavebník povinen ve vztahu k projektové dokumentaci zajistit totéž, co je uvedeno pod písm (i) tohoto článku 5, přičemž platí, že Stavebník vyvolá Překládku v případech uvedených pod písm (ii) tohoto článku 5.
- (v) Stavebník je povinen při projektování Stavby, která je stavbou (a) zařízení silových elektrických sítí (VN, VVN a ZVVN) a/nebo (b) trakčních vedení, provést výpočet či posouzení rušivých vlivů na SEK, zpracovat ochranná opatření, to vše dle a v souladu s Příslušnými požadavky. Stavebník je povinen nejpozději třicet (30) Dnů před podáním žádosti o vydání příslušného správního rozhodnutí k umístění Stavby dle Stavebního zákona předat POS výpočet či posouzení rušivých vlivů na SEK a zpracovaná ochranná opatření.
- (vi) Je-li Stavba v souběhu s Kabelovodem, nebo Kabelovod kříží, je Stavebník povinen nejpozději ke Dni, ke kterému započne se zpracováním projektové dokumentace ke Stavbě, oznámit POS a projednat s POS (a) veškeré případy, kdy trajektorie podvrtná a protlaků budou vedeny ve vzdálenosti menší, než je 1,5 m od Kabelovodu a (b) jakékoliv výkopové práce, které budou nebo by mohly být vedeny v úrovni či pod úrovní Kabelovodu nebo kabelové komory.
- (vii) Je-li Stavba umístěna nebo má být umístěna v blízkosti Kabelovodu, ve vzdálenosti menší, než jsou 2 m nebo kříží-li Stavba Kabelovod ve vzdálenosti menší, než je 0,5 m nad nebo kdekoli pod Kabelovodem, je Stavebník povinen předložit POS k posouzení zakreslení Stavby v příčných řezech, přičemž do příčného řezu je Stavebník rovněž povinen zakreslit profil kabelové komory.
- 6. POVINNOSTI STAVEBNÍKA PŘI PROVÁDĚNÍ STAVBY**
- (i) Stavebník je před započítím jakýchkoliv zemních prací ve vztahu ke Stavbě povinen vytyčit trasu SEK na terénu dle Příslušných požadavků a dle Stavebního zákona. S vytyčenou trasou SEK je Stavebník povinen seznámit všechny osoby, které budou anebo by mohly zemní práce ve vztahu ke Stavbě provádět. V případě porušení této povinnosti bude Stavebník odpovědný společnosti CETIN za náklady a škody, které porušením této povinnosti společnosti CETIN vzniknou a je povinen je společnosti CETIN uhradit.
- (ii) Pět (5) Pracovních dní před započítím jakýchkoliv prací ve vztahu ke Stavbě je Stavebník povinen oznámit společnosti CETIN, že zahájí práce či činnosti ve vztahu ke Stavbě. Písemné oznámení dle předchozí věty zašle Stavebník na adresu elektronické pošty POS a bude obsahovat minimálně číslo jednací Vyjádření a kontaktní údaje Stavebníka.
- (iii) Stavebník je povinen zabezpečit a zajistit SEK proti mechanickému poškození, a to zpravidla dočasným umístěním silničních betonových panelů nad kabelovou trasou SEK. Do doby, než je zajištěna a zabezpečena ochrana SEK proti mechanickému poškození, není Stavebník oprávněn přejíždět vozidly nebo stavební mechanizací kabelovou trasu SEK. Při přepravě vysokých nákladů nebo při projíždění stroji, vozidly či mechanizací pod nadzemním vedením SEK je Stavebník povinen prověřit, zda výška nadzemního vedení SEK je dostatečná a umožňuje spolehlivý a bezpečný způsob přepravy nákladu či průjezdu strojů, vozidel či mechanizace.
- (iv) Při provádění zemních prací v blízkosti SEK je Stavebník povinen postupovat tak, aby nedošlo ke změně hloubky uložení nebo prostorového uspořádání SEK. V místech, kde SEK vystupuje ze země do budovy, rozváděče, na sloup apod. je Stavebník povinen vykonávat zemní práce se zvýšenou mírou opatrnosti, výkopové práce v blízkosti sloupů nadzemního vedení SEK je Stavebník povinen provádět v takové vzdálenosti od sloupu nadzemního vedení SEK, která je dostatečná k tomu, aby nedošlo nebo nemohlo dojít k narušení stability sloupu nadzemního vedení SEK. Stavebník je povinen zajistit, aby jakoukoliv jeho činnost nedošlo bez souhlasu a vědomí společnosti CETIN (a) ke změně nivelety terénu, a/nebo (b) k výsadbě trvalých porostů, a/nebo (c) ke změně rozsahu a změně konstrukce zpevněných ploch. Pokud došlo k odkrytí SEK, je Stavebník povinen SEK po celou dobu odkrytí náležitě zabezpečit proti prověšení, poškození a odcizení.
- (v) Zjistí-li Stavebník kdykoliv během provádění prací ve vztahu ke Stavbě jakýkoliv rozpor mezi údaji v projektové dokumentaci a skutečností, je povinen bezodkladně přerušit práce a oznámit zjištěný rozpor na adresu elektronické pošty POS. Stavebník není oprávněn pokračovat v pracích ve vztahu ke Stavbě do doby, než získá písemný souhlas POS s pokračováním prací.
- (vi) Stavebník není bez předchozího písemného souhlasu společnosti CETIN oprávněn manipulovat s kryty kabelových komor, jakkoliv zakrývat vstupy do kabelových komor, a to ani dočasně, vstupovat do kabelových komor, jakkoliv manipulovat s případně odkrytými prvky SEK či s jakýmkoliv jiným zařízením se SEK souvisejícím. Rovněž bez předchozího písemného souhlasu společnosti CETIN není Stavebník oprávněn umístit nad trasou Kabelovodu jakoukoliv jinou síť technické infrastruktury v podélném směru.
- (vii) Byla-li v souladu s Vyjádřením a těmito VPOSEK odkryta SEK je Stavebník povinen tří (3) Pracovní dny před zakrytím SEK písemně oznámit POS zakrytí SEK a vyzvat ho ke kontrole před zakrytím. Oznámení Stavebníka dle předchozí věty musí obsahovat minimálně předpokládaný Den zakrytí, číslo jednací Vyjádření a kontaktní údaje Stavebníka. Stavebník není oprávněn provést zakrytí do doby, než získá písemný souhlas POS se zakrytím.
- 7. ROZHODNÉ PRÁVO**
- Vyjádření a VPOSEK se řídí českým právem, zejména Občanským zákoníkem, Zákonem o elektronických komunikacích a Stavebním zákonem. Veškeré spory z Vyjádření či VPOSEK vyplývající budou s konečnou platností řešeny u příslušného soudu České republiky.
- 8. PÍSEMNÝ STYK**
- Písemným stykem či pojmem „písemně“ se pro účely Vyjádření a VPOSEK rozumí předání zpráv jedním z těchto způsobů:
- v listinné podobě;
 - e-mailovou zprávou s uznávaným elektronickým podpisem dle zák. č. 297/2016 Sb., o službách vytvářejících důvěru pro elektronické transakce, v účinném znění; a/nebo e-mailovou zprávou zaslou na adresu POS.
- 9. ZÁVĚREČNÁ USTANOVENÍ**
- (i) Stavebník, Žadatel nebo jím pověřená třetí osoba je počínaje Dnem převzetí Vyjádření povinen užít informace a data uvedená ve Vyjádření pouze a výhradně k účelu, pro který mu byla tato poskytnuta. Stavebník, Žadatel nebo jím pověřená třetí osoba není oprávněn informace a data rozmnožovat, rozšiřovat, pronajímat, půjčovat či jinak umožnit jejich užívání třetí osobou bez předchozího písemného souhlasu společnosti CETIN.
- (ii) Pro případ porušení kterékoliv z povinností Stavebníka, Žadatele nebo jím pověřené třetí osoby, založené Vyjádřením /nebo těmito VPOSEK je Stavebník, Žadatel či jím pověřená třetí osoba odpovědný za veškeré náklady a škody, které společnosti CETIN vzniknou porušením povinností Stavebníka, Žadatele nebo jím pověřené třetí osoby.

Číslo jednací: 559226/19

Číslo žádosti: 0119 394 596

Informace k vytyčení SEK

V případě požadavku na vytyčení SEK ve vlastnictví společnosti CETIN se, prosím, obraťte na společnosti uvedené níže:

Česká telekomunikační infrastruktura a.s. - středisko Čechy sever

se sídlem: Olšanská 2681/6, Praha 3, PSČ 13000

IČ: 04084063

DIČ: CZ04084063

kontakt: tel: 238462080 obslužná doba po-pa 7 - 15 hod

Adolf Klein

se sídlem: Nezvalova 664/14, 460 15 Liberec

IČ: 61206580

DIČ: CZ6812280156

kontakt: Jaroslav Forejt, mobil: 602197753, e-mail: vytyceniadolffklein@gmail.com

COM PLUS CZ, a.s.

se sídlem: Nad Krocínkou 317/48, 190 00 Praha 9

IČ: 25772104

DIČ: CZ 25772104

kontakt: Help Desk, tel.: 472702123, mobil: 724150190, e-mail: helpdesk@complus.cz

Miroslav Forchtner

se sídlem: Vinice ev.č.4, 294 41, Dobruška

IČ: 74794850

DIČ: CZ560110/0307

kontakt: Miroslav Forchtner, mobil: 606936150, e-mail: ofim@seznam.cz

Otto Švestka

se sídlem: Jablonec nad Nisou, Josefa Hory 4080/23, PSČ: 466 04

IČ: 13365924

DIČ:

kontakt: Otto Švestka, mobil: 724257371, e-mail: otto.svestka@gmail.com

SITEL, spol. s r.o.

se sídlem: Baarova 957/15, 140 00 Praha 4

IČ: 44797320

DIČ: CZ 44797320

kontakt: Jiří Jedlička, mobil: 602 297 018, e-mail: jjedlicka@sitel.cz

TETA s.r.o.

se sídlem: Klíšská 977/77, 400 01 Ústí nad Labem

IČ: 47785781

DIČ: CZ 47785781

kontakt: Rostislav Zumr, mobil: 605200035, e-mail: rostislav.zumr@teta.eu,
Jiří Smíšek, mobil: 605200027, e-mail: jiri.smisek@teta.eu

TEMO-TELEKOMUNIKACE, a.s.

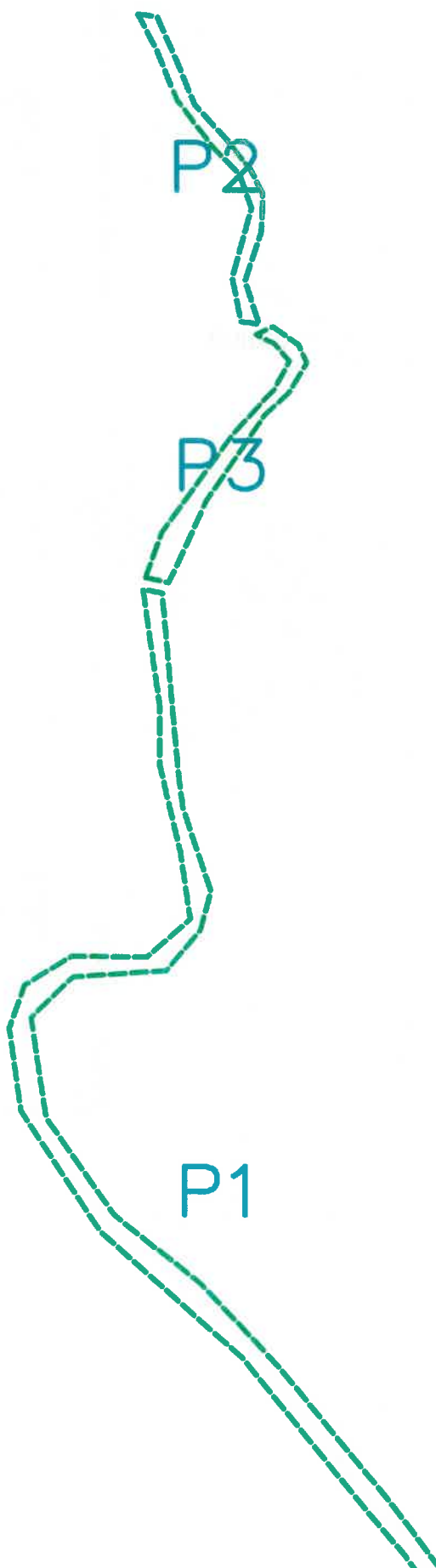
se sídlem: U Záběhlického zámku 233/15, 106 00 Praha 10

IČ: 25740253

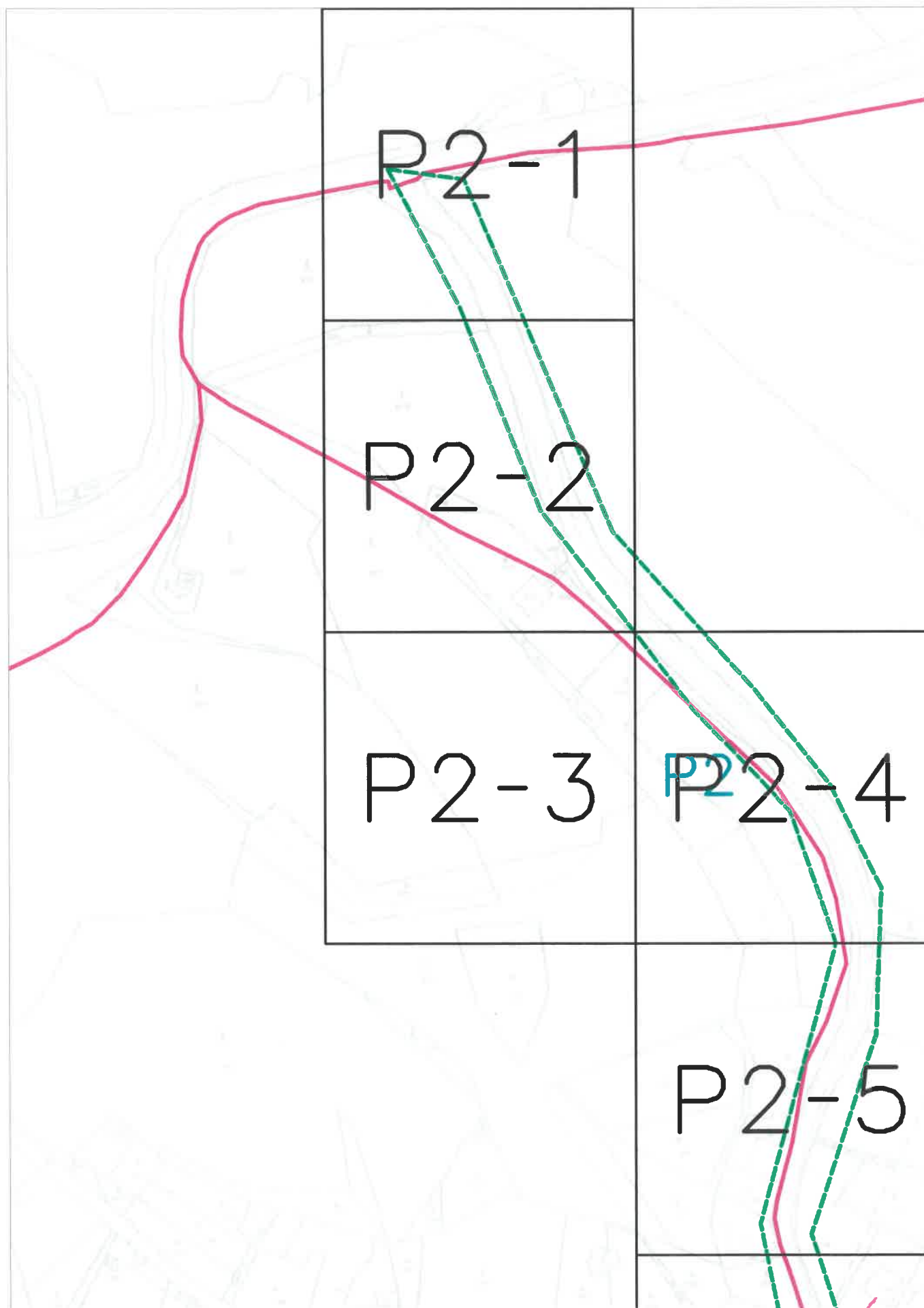
DIČ: CZ25740253

kontakt: Michal Nun, mobil: 601 378 578, vytyceni@temo.cz

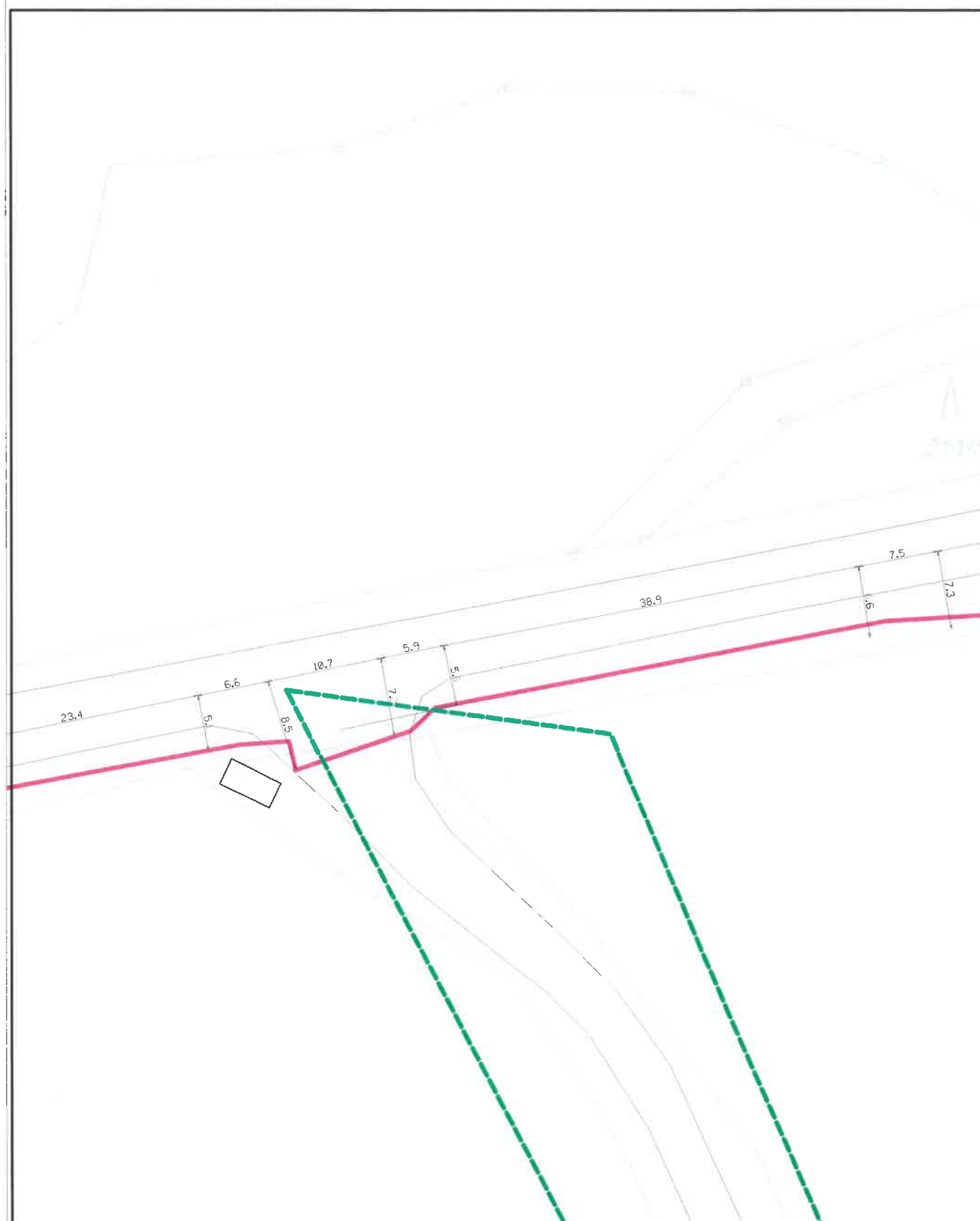
SITUAČNÍ VÝKRES - ZÁJMOVÉ ÚZEMÍ



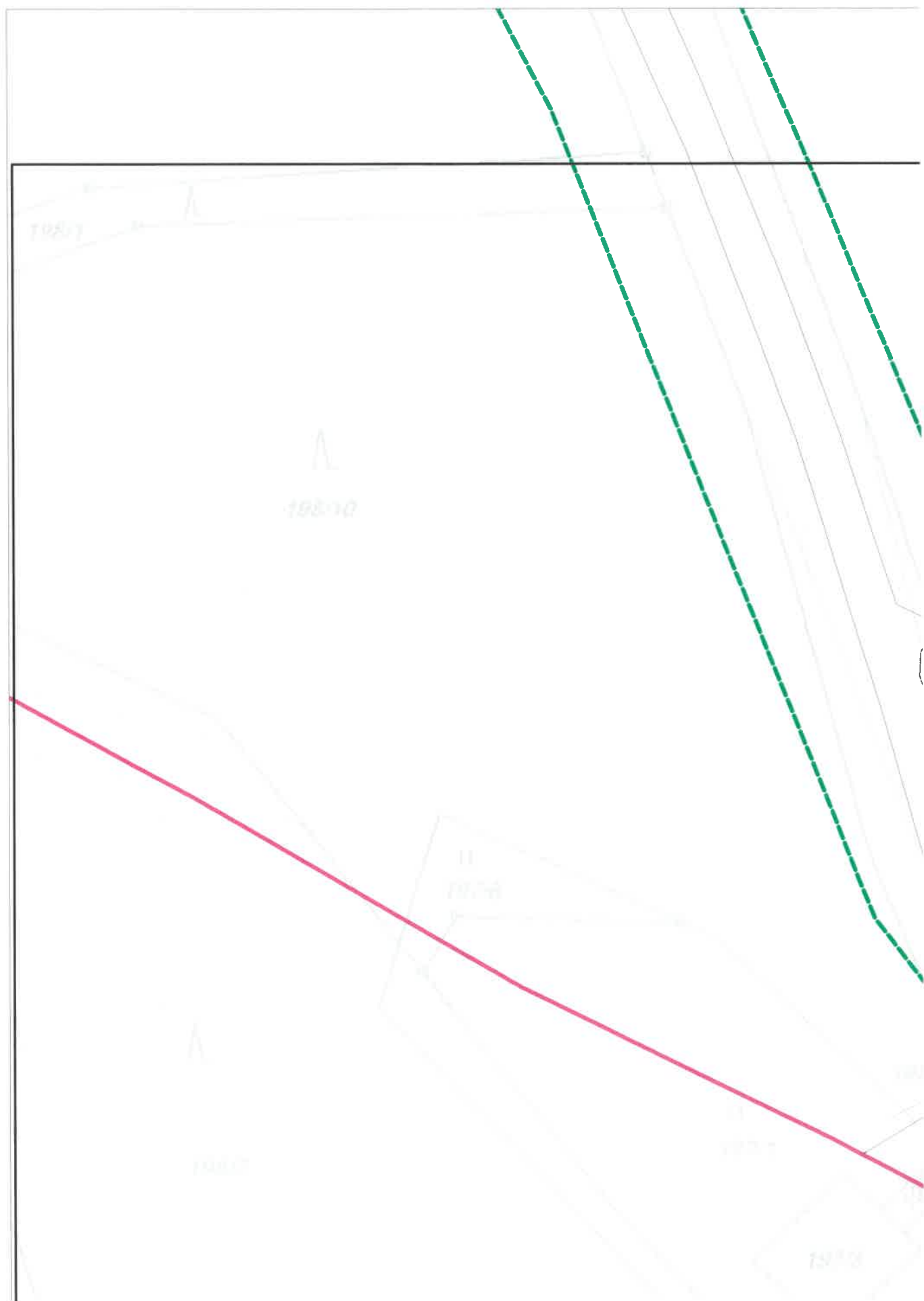
SITUAČNÍ VÝKRES - POLYGON 1



SITUAČNÍ VÝKRES - POLYGON 2, list kladu P2-1



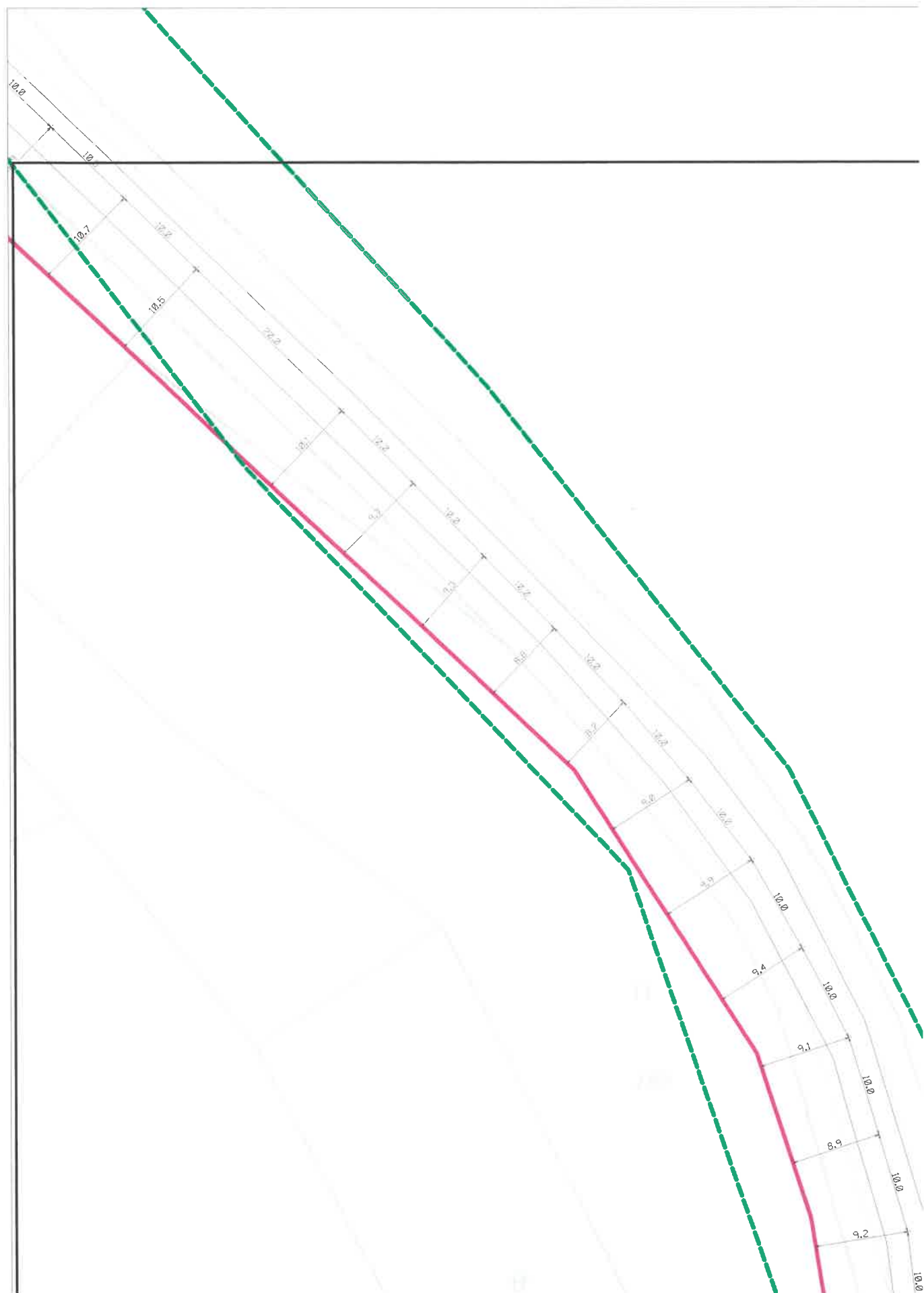
SITUAČNÍ VÝKRES - POLYGON 2, list kladu P2-2



SITUAČNÍ VÝKRES - POLYGON 2, list kladu P2-3



SITUAČNÍ VÝKRES - POLYGON 2, list kladu P2-4

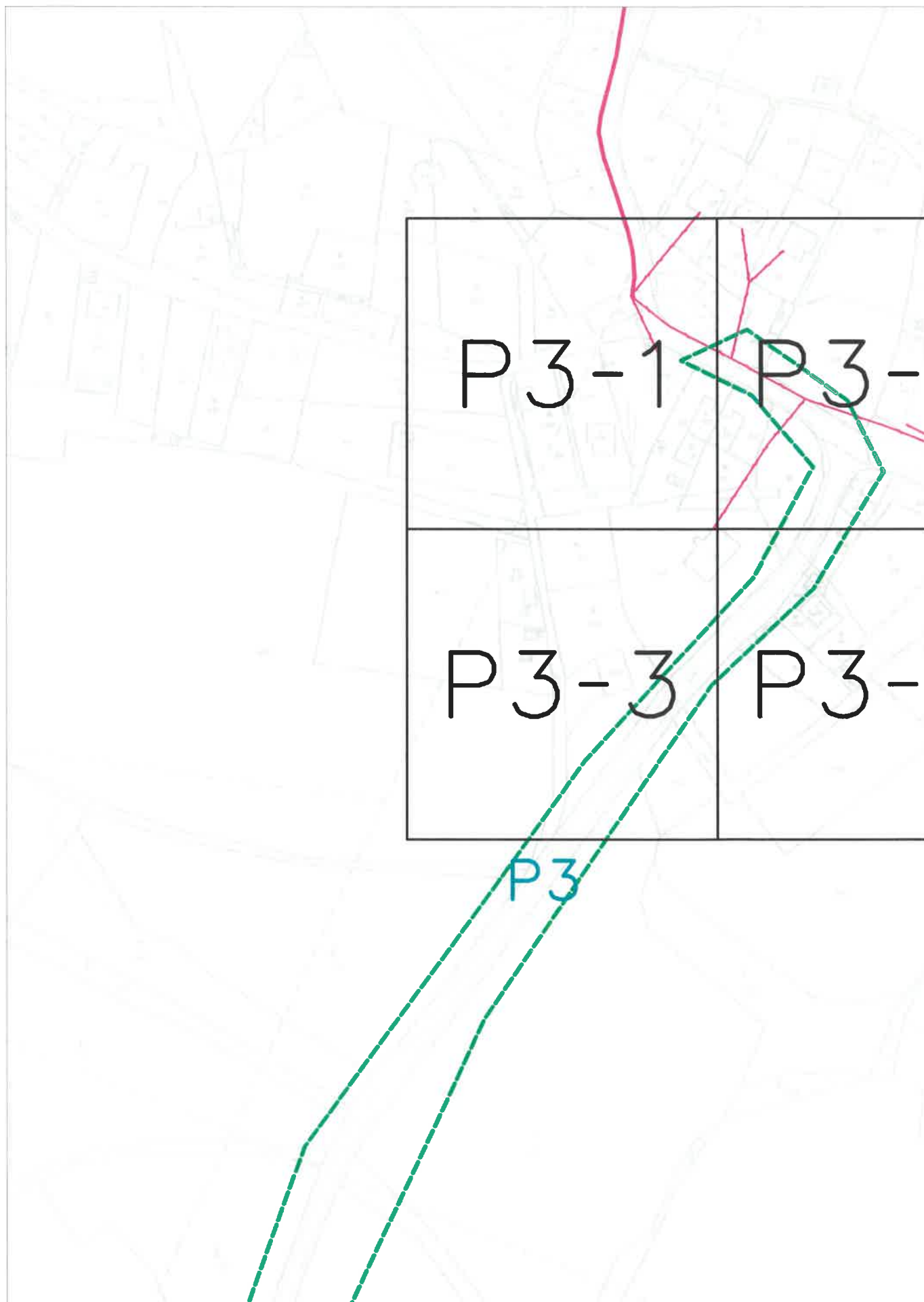


SITUAČNÍ VÝKRES - POLYGON 2, list kladu P2-5




Příloha k Vyjádření č.j.: 559226/19

SITUAČNÍ VÝKRES - POLYGON 2



SITUAČNÍ VÝKRES - POLYGON 1



SITUAČNÍ VÝKRES - POLYGON 3, list kladu P3-1



SITUAČNÍ VÝKRES - POLYGON 3, list kladu P3-2



SITUAČNÍ VÝKRES - POLYGON 3, list kladu P3-3



SITUAČNÍ VÝKRES - POLYGON 3, list kladu P3-4



Žadatel:
ARR - Agentura regionálního rozvoje, spol. s r.o.
Langová Michaela
U Jezu 525/4
46001 Liberec
IČO: 48267210

Evid. číslo žádosti: 2019271583
Evid. číslo subjektu: 0000058486

Ministerstvo obrany - Sekce ekonomická a majetková -
OOÚZ
P. O. BOX 45, Hradební 772/12
110 05 Praha 1

Žádám Vás o vyjádření k technické infrastruktuře z důvodu:
Existence sítí

Název akce:
III/2626

Doplňkové informace:
Výška budovy nebo objektu [m]:20
Výška jeřábu [m]:0

Poznámka:
rekonstrukce zeleně

Údaje o stavebníkovi:

Přílohy (názvy souborů příloh):

Vybraný způsob doručení vyjádření: poštou

Žádost vytvořena: 01.03.2019

S pozdravem ARR - Agentura regionálního rozvoje,
spol. s r.o.
Langová Michaela
Telefon: | Mobil: +420 724 178058 | E-mail: m.langova@arr-nisa.cz

Evid. č. žádosti: 2019271583

Pořadové číslo polygonu: 1

Katastrální území: Holany (Česká Lípa) 640735; Kvítkov u České Lípy (Česká Lípa) 678384
zastupujícího zastupitelů územní samosprávy

OOÚZ/Oddělení ochrany územních zájmů ČECHY

Souhlasí

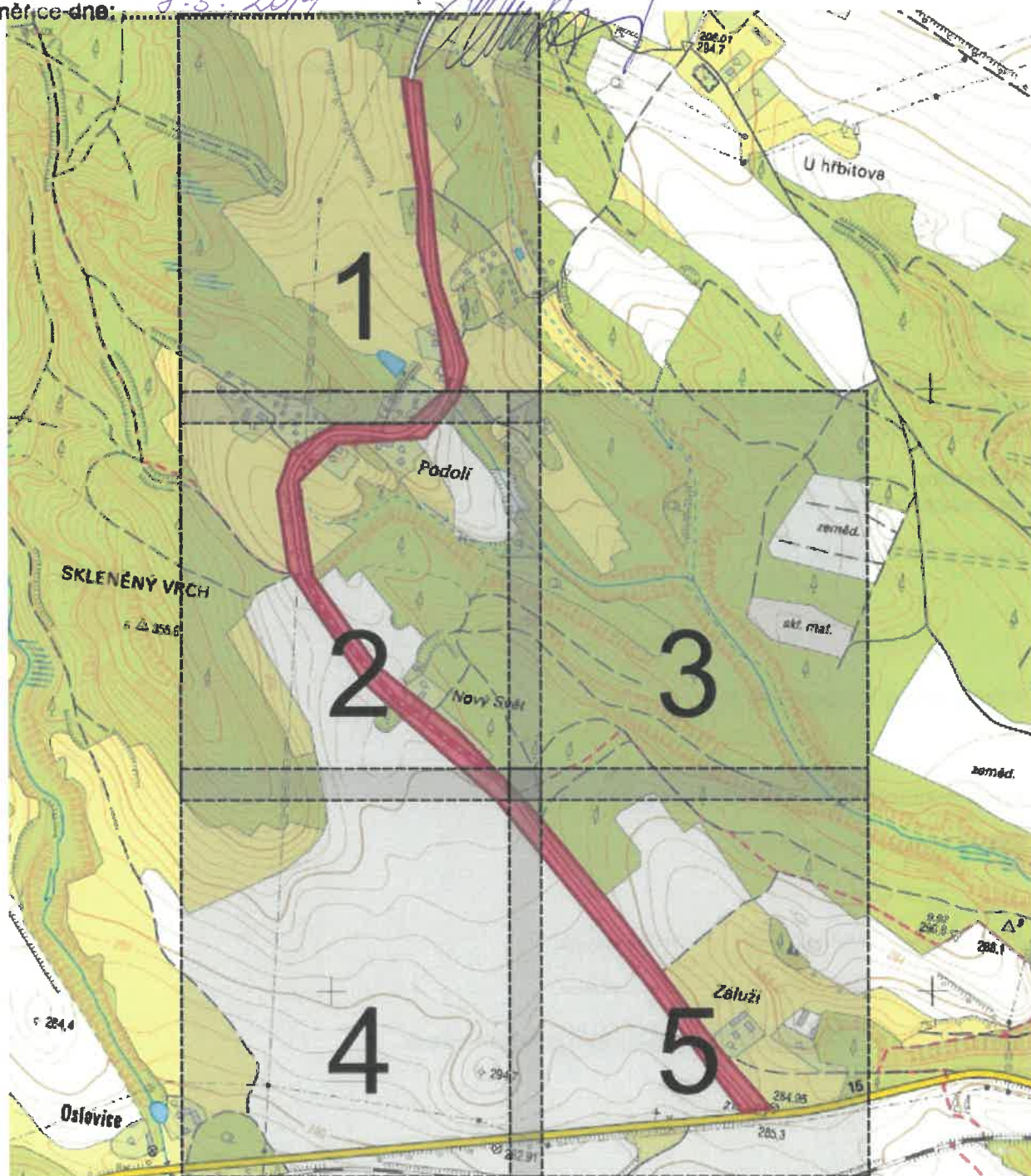
s realizací územní studie dle přiložené dokumentace

Toto stanovisko platí po dobu dvou let.

Polygon 1 - Mapa širších vztahů

ÚP-543/5 - 3686-2018

Litoměřice dne: 8.3.2019



0 100 200 300m

Podkladová data © CÚZK

Evid. č. žádosti: 2019271583

Pořadové číslo polygonu: 1

Katastrální území: Holany (Česká Lípa) 640735; Kvítkov u České Lípy (Česká Lípa) 678384

Popis polygonu: Silnice III/2626 1. část

Polygon 1 - Detail - list atlasu 1/5



0 50 100 150m

Podkladová data © CÚZK

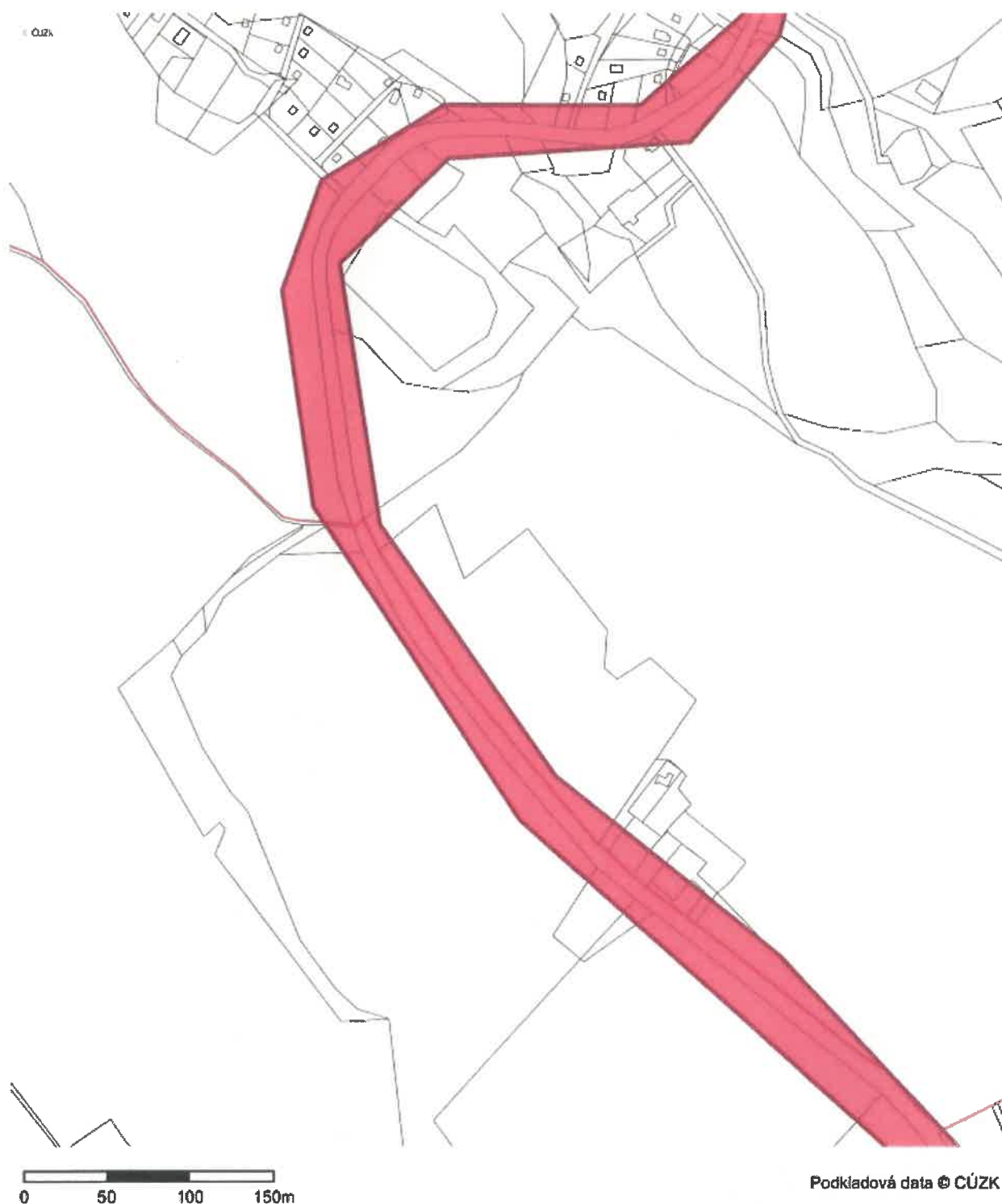
Evid. č. žádosti: 2019271583

Pořadové číslo polygonu: 1

Katastrální území: Holany (Česká Lípa) 640735; Kvítkov u České Lípy (Česká Lípa) 678384

Popis polygonu: Silnice III/2626 1. část

Polygon 1 - Detail - list atlasu 2/5



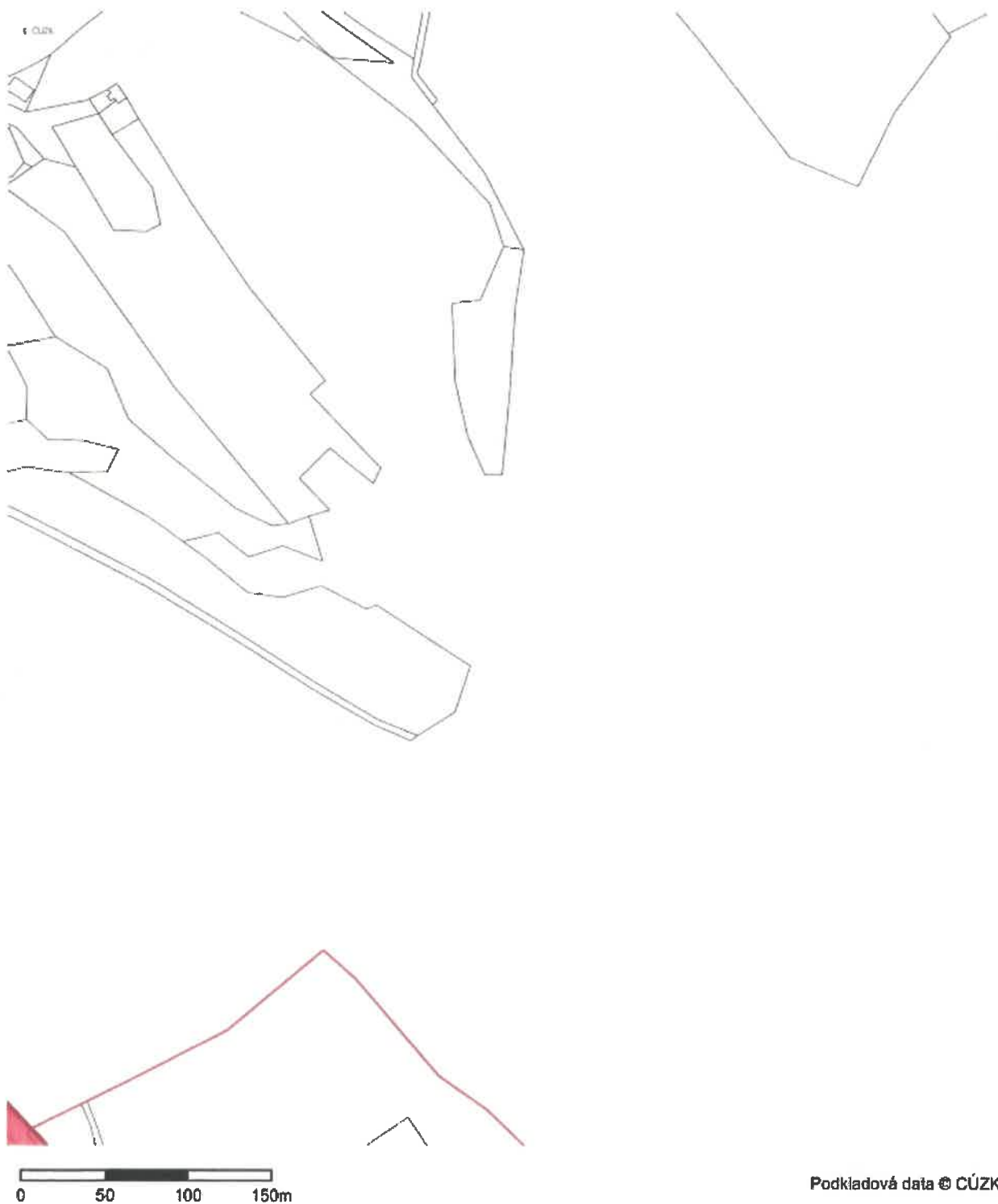
Evid. č. žádosti: 2019271583

Pořadové číslo polygonu: 1

Katastrální území: Holany (Česká Lípa) 640735; Kvítkov u České Lípy (Česká Lípa) 678384

Popis polygonu: Silnice III/2626 1. část

Polygon 1 - Detail - list atlasu 3/5



Podkladová data © CÚZK



utilityreport

Tato žádost byla vygenerována službou UtilityReport, kterou provozuje HRDLIČKA spol. s r. o. Více na www.mawis.eu.
V případě dotazu kontaktujte zákaznické centrum na telefonu: +420 251 618 458 nebo e-mailu: info@mawis.eu.


Evid. č. žádosti: 2019271583

Pořadové číslo polygonu: 1

Katastrální území: Holany (Česká Lípa) 640735; Kvítkov u České Lípy (Česká Lípa) 678384

Popis polygonu: Silnice III/2626 1. část

Polygon 1 - Detail - list atlasu 4/5



Podkladová data © CÚZK

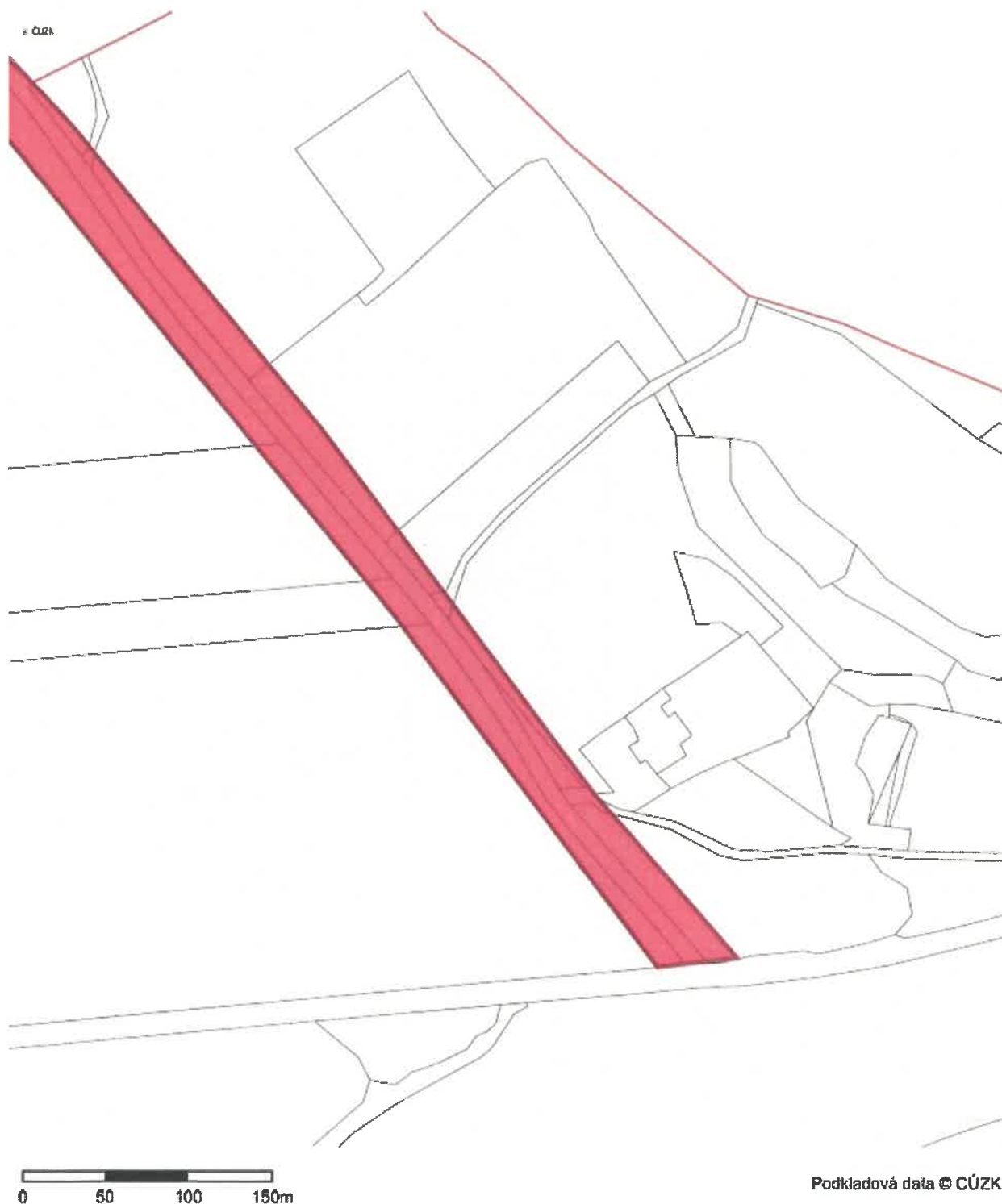
Evid. č. žádosti: 2019271583

Pořadové číslo polygonu: 1

Katastrální území: Holany (Česká Lípa) 640735; Kvítkov u České Lípy (Česká Lípa) 678384

Popis polygonu: Silnice III/2626 1. část

Polygon 1 - Detail - list atlasu 5/5



Evid. č. žádosti: 2019271583

Pořadové číslo polygonu: 2

Katastrální území: Kvítkov u České Lípy (Česká Lípa) 678384

Popis polygonu: Silnice III/2626 2. část

SNM MO

zastoupená Renátou LENÍKOVOU

OOÚZ/Oddělení ochrany územních zájmů ČECHY

V zájmovém prostoru dle příložené dokumentace neexistuje

OdOOÚ ČECHY inženýrské alté nebo zařízení ACR.

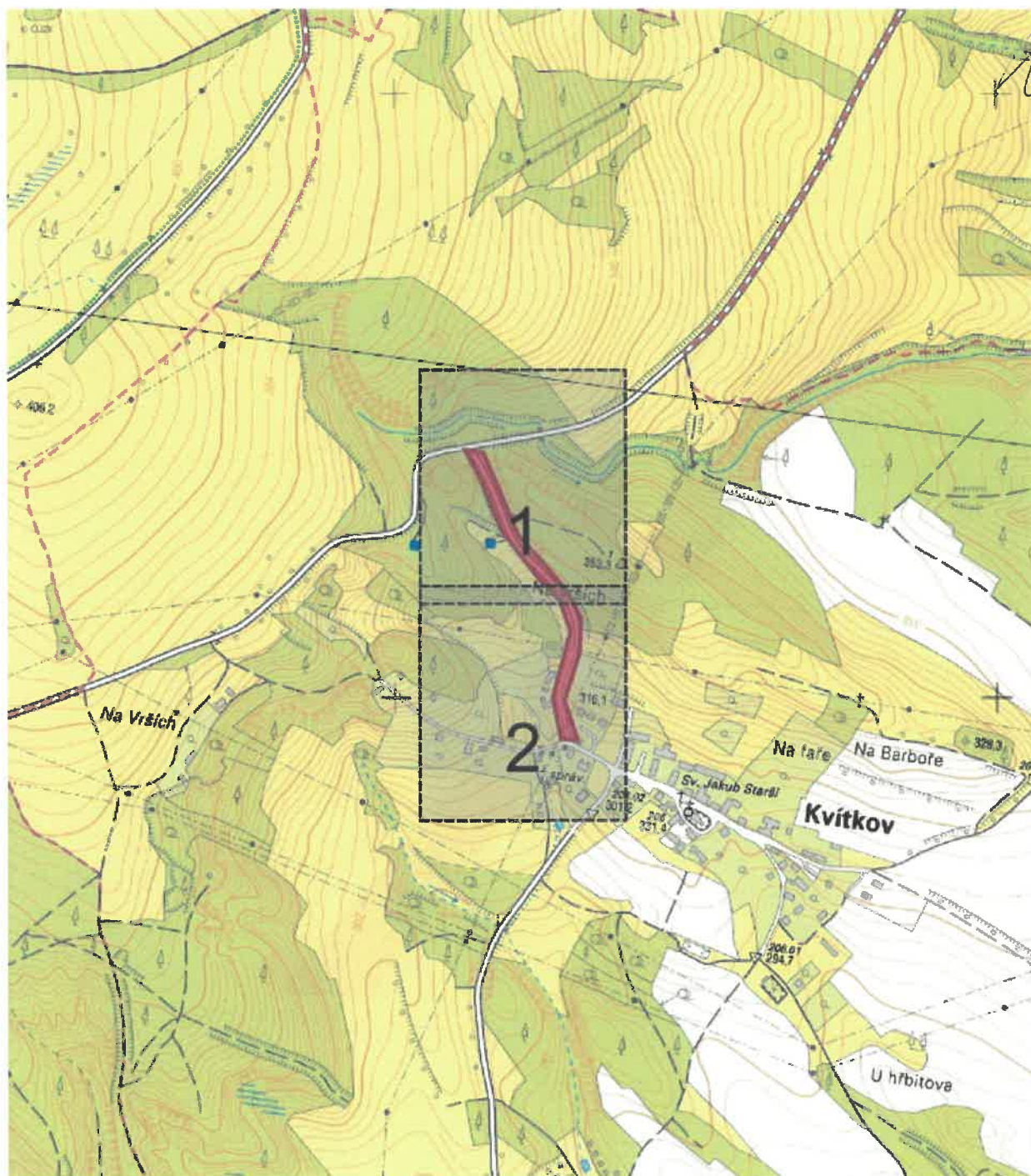
Toto stanovisko platí po dobu jednoho roku,

ale není souhlasem pro potřeby územního řízení

Polygon 2 - Mapa širších vztahů

Litoměřice dne:

11.3.2019

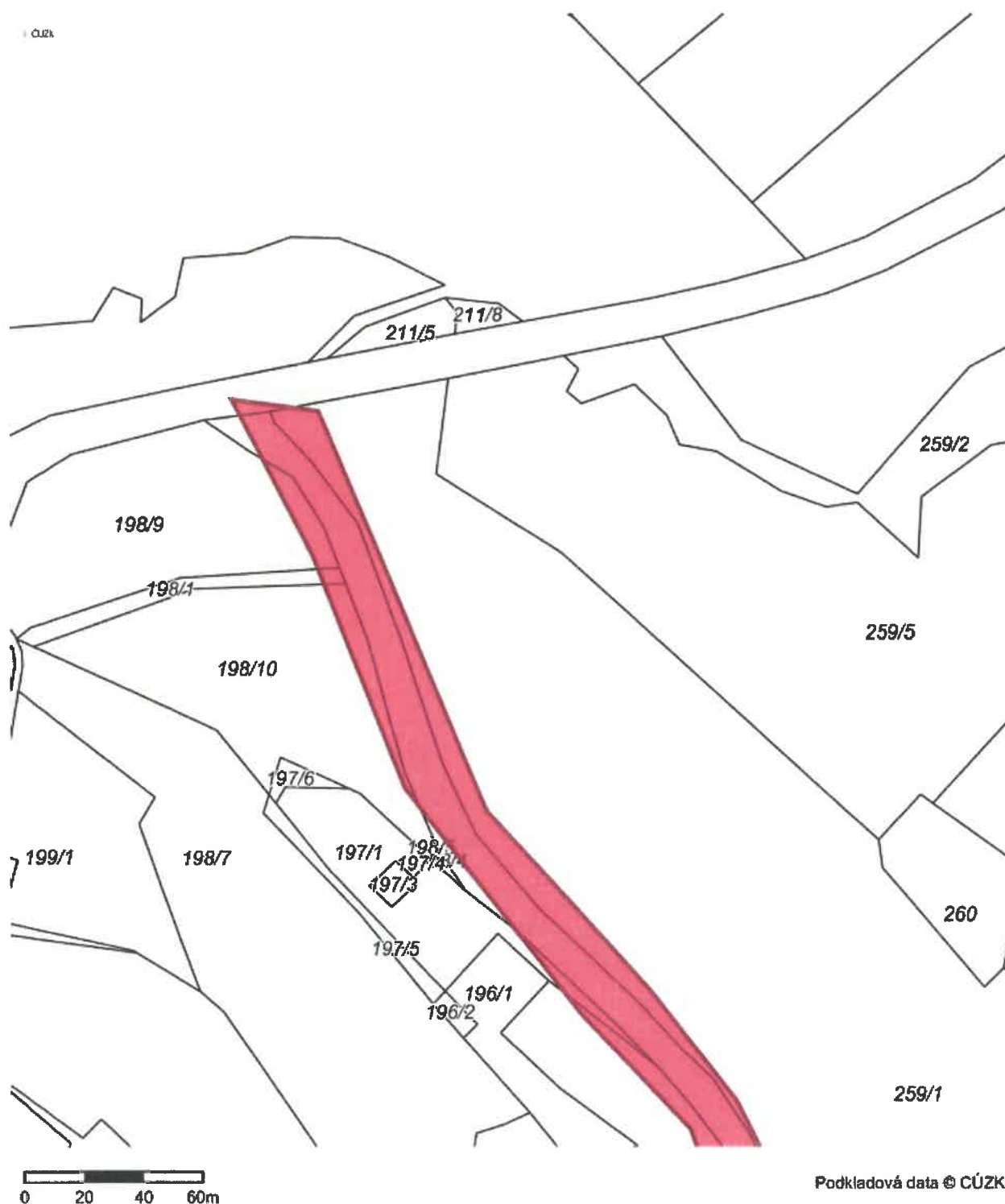


0 100 200 300m

Podkladová data © CÚZK

Evid. č. žádosti: 2019271583
Pořadové číslo polygonu: 2
Katastrální území: Kvítkov u České Lípy (Česká Lípa) 678384
Popis polygonu: Silnice III/2626 2. část

Polygon 2 - Detail - list atlasu 1/2



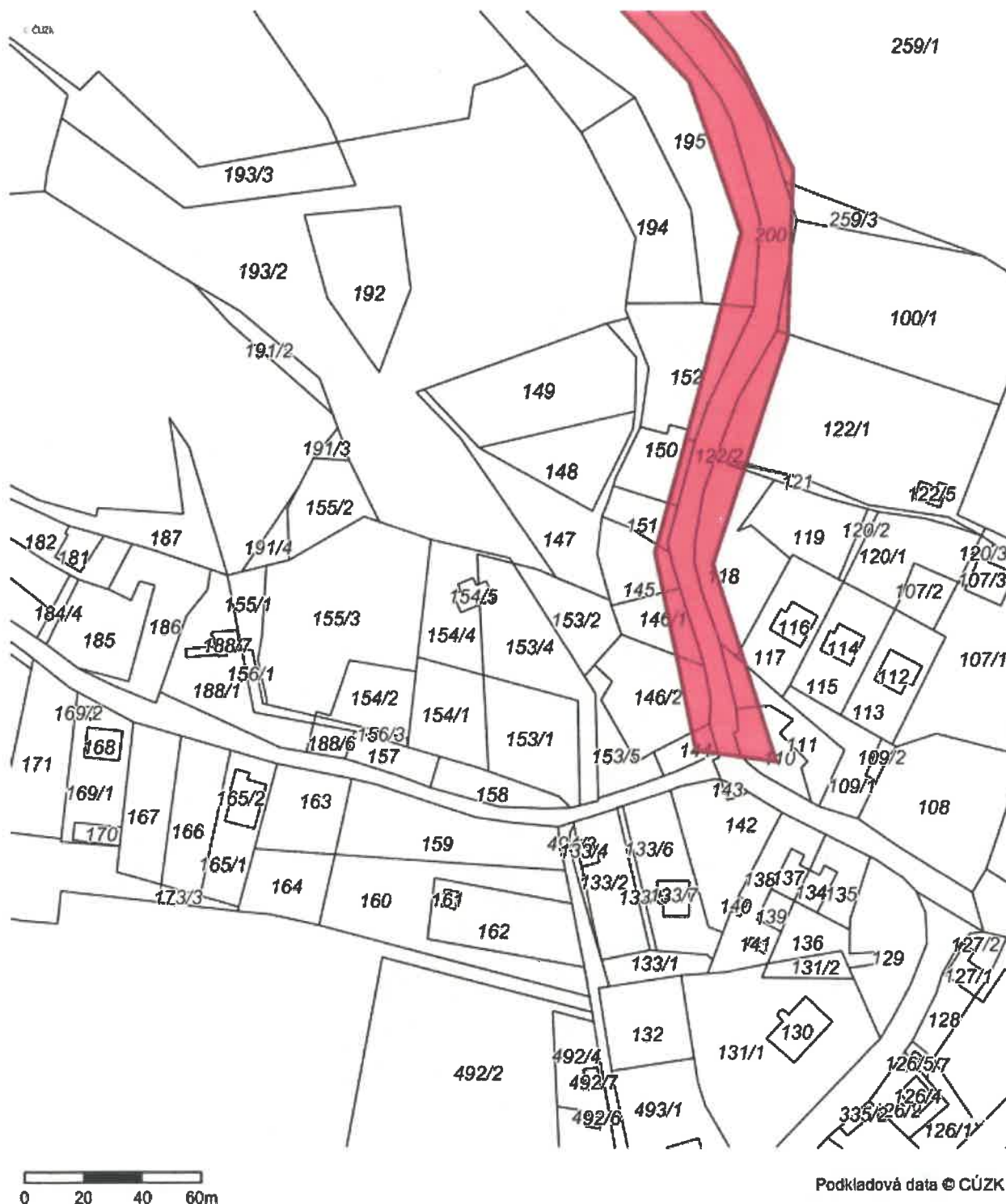
Evid. č. žádosti: 2019271583

Pořadové číslo polygonu: 2

Katastrální území: Kvítkov u České Lípy (Česká Lípa) 678384

Popis polygonu: Silnice III/2626 2. část

Polygon 2 - Detail - list atlasu 2/2



VP-543/5-3684-2018

Litoměřice dne: 8.3.2019

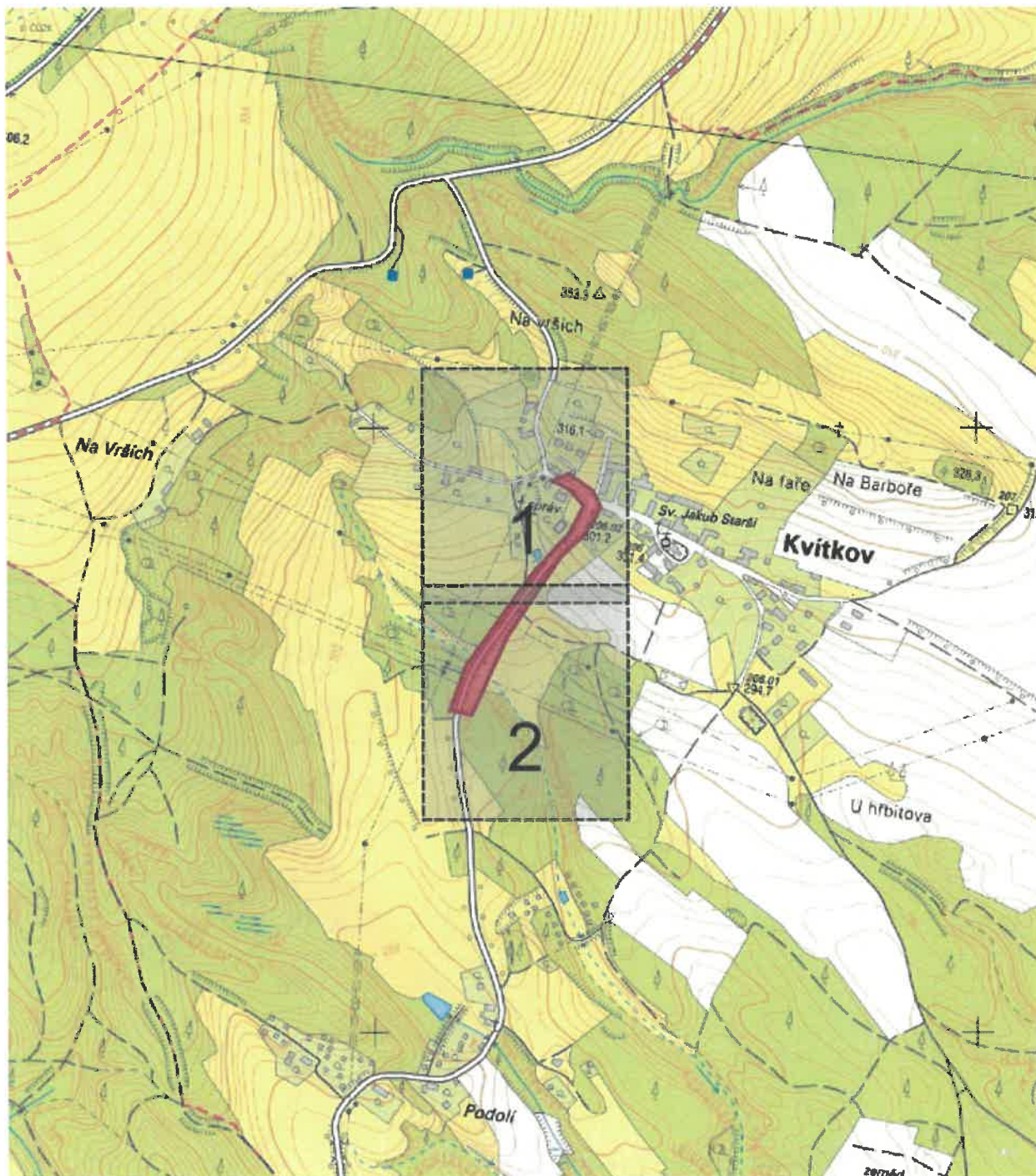
Evid. č. žádosti: 2019271583

Pořadové číslo polygonu: 3

Katastrální území: Kvítkov u České Lípy (Česká Lípa) 678384

Popis polygonu: Silnice III/2626 3. část

Polygon 3 - Mapa širších vztahů



0 100 200 300m

Podkladová data © CÚZK

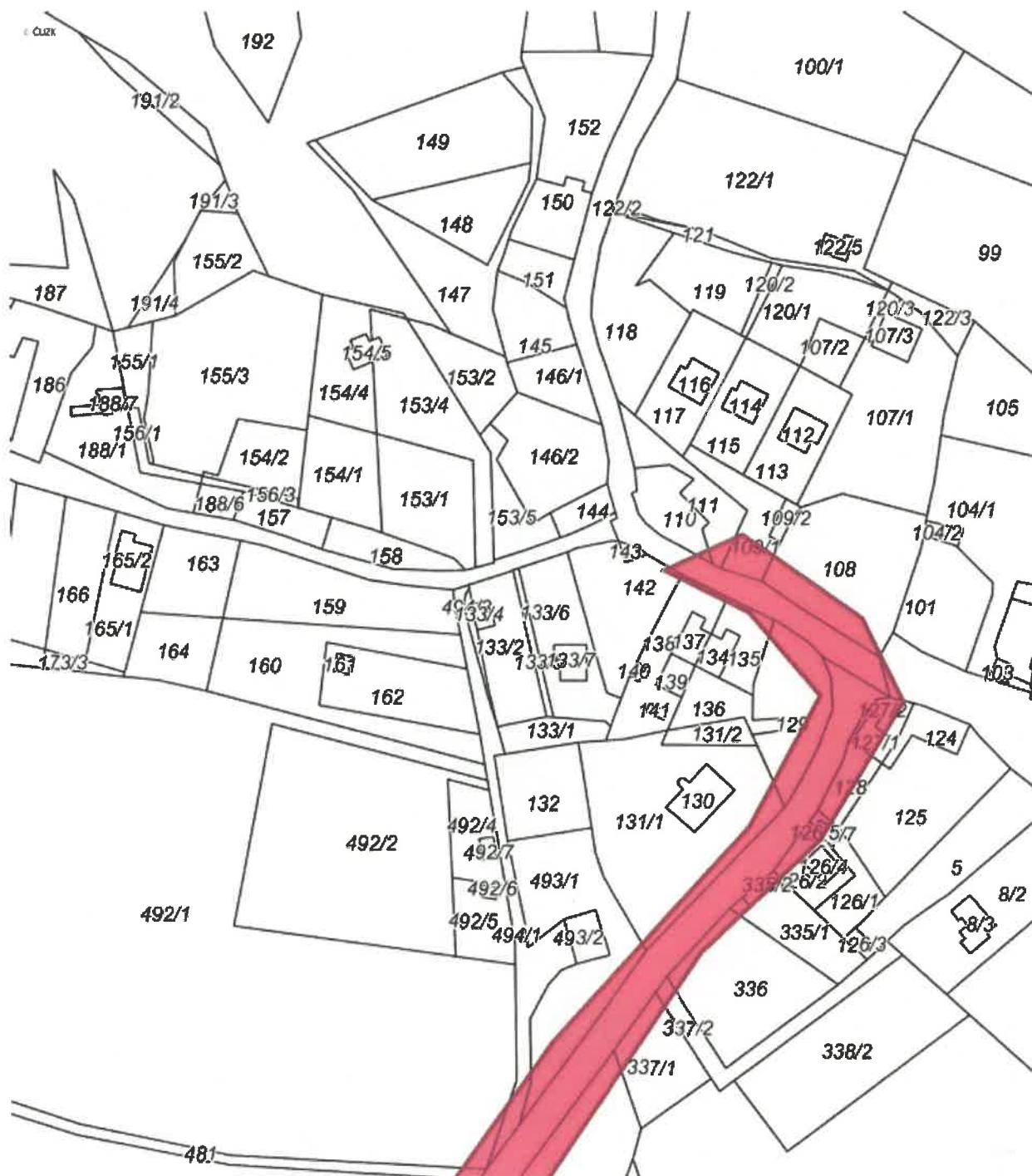
Evid. č. žádosti: 2019271583

Pořadové číslo polygonu: 3

Katastrální území: Kvítkov u České Lípy (Česká Lípa) 678384

Popis polygonu: Silnice III/2626 3. část

Polygon 3 - Detail - list atlasu 1/2



0 20 40 60m

Podkladová data © CÚZK

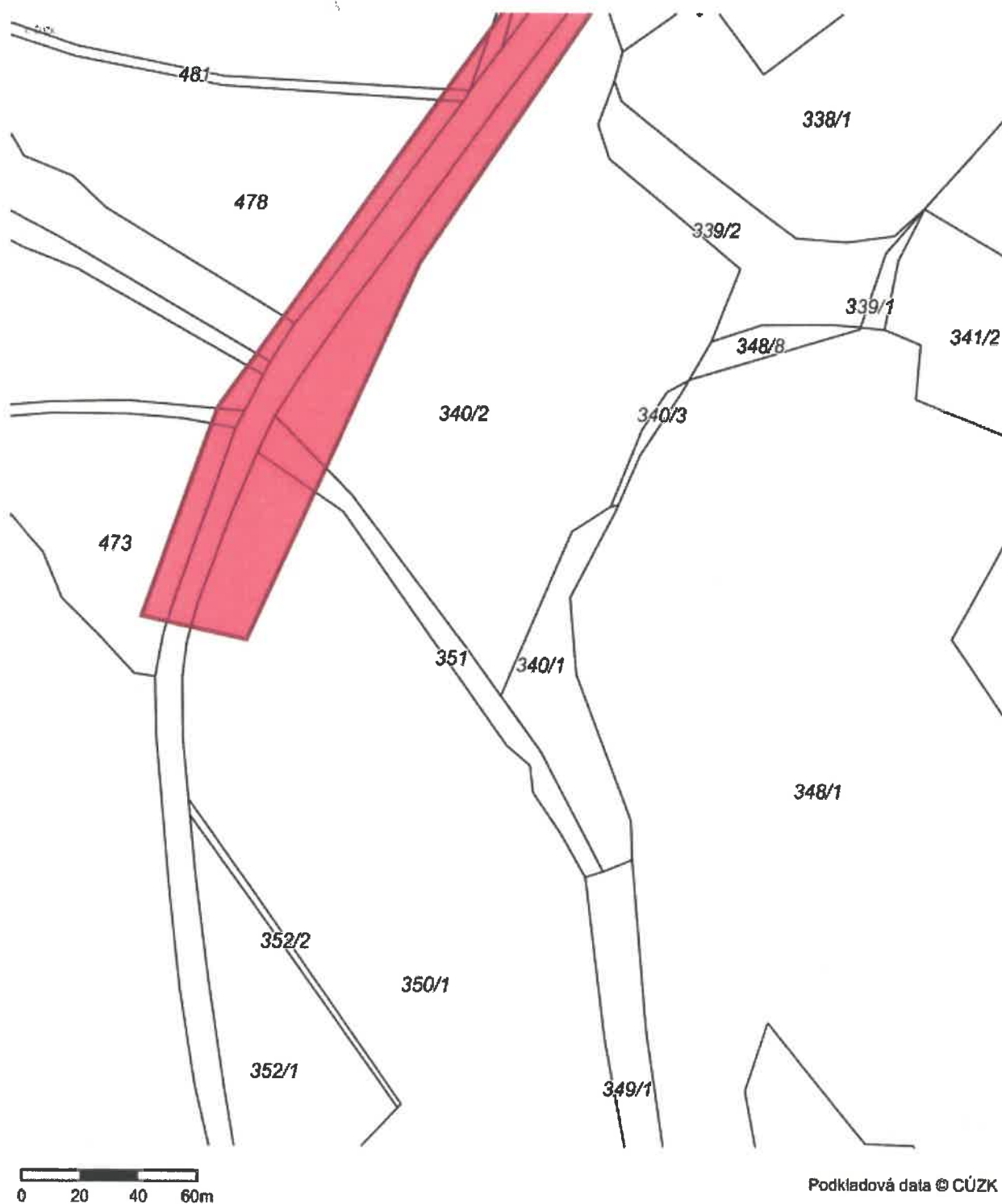
Evid. č. žádosti: 2019271583

Pořadové číslo polygonu: 3

Katastrální území: Kvítkov u České Lípy (Česká Lípa) 678384

Popis polygonu: Silnice III/2626 3. část

Polygon 3 - Detail - list atlasu 2/2



ARR - Agentura regionálního rozvoje, spol.
s r.o.

U Jezu 525 /4

46001 Liberec

Váš dopis značky / ze dne	Naše značka	Vyřizuje	Místo odeslání / dne
0000061045 / 01.03.2019	UPTS/OS/213984/2019	Simona Hulíková	Praha / 01.03.2019

Věc: Vyjádření k existenci podzemních sítí spol. České Radiokomunikace, a.s.

Účel: Existence sítí

Akce: III/2626

K Vaší žádosti o vyjádření k existenci sítí Vám sdělujeme, že ve Vámi vyznačeném/řešeném území nedojde ke styku s žádným podzemním vedením/zařízením v naší správě.

S pozdravem

Za správnost:


České Radiokomunikace a.s.
Skokanská 2117/1
169 00 Praha 6
(53)

Simona Hulíková
Specialista ochrany sítě

Příloha: Daňový doklad

Platnost tohoto vyjádření je jeden rok od data vystavení, tj. do 01.03.2020

PIN: 9737

Úhradu částky za vyjádření proveďte na účet Českých Radiokomunikací, a.s. Číslo účtu Českých Radiokomunikací, a.s. vč. variabilního symbolu naleznete na přiloženém Zjednodušeném daňovém dokladu.

UNI Promotion s.r.o.
Šlikova 294/31, 169 00 Praha 6
IČ: 29136032, DIČ: CZ29136032
OR MS v Praze, oddíl C, vložka 203057



ŽADATEL:

ARR - Agentura regionálního rozvoje, spol. s r.o.
U Jezu 4/525, 46001 Liberec
IČ: 48267210, DIČ: CZ48267210

KORESPONDENČNÍ ADRESA:

ARR - Agentura regionálního rozvoje,
U Jezu 4/525
46001 Liberec

NAŠE ZNAČKA:

133404969

VAŠE ZNAČKA:

VYSTAVIL:

Mark%C3%A9ta Hausmanová 205293591

TELEFON:

Věc: Vyjádření k existenci sítí společnosti NEW TELEKOM, spol. s r.o.

Název akce: III/2626 - Rekonstrukce zeleně, k.ú. Kvítkov u České Lípy, Holany

V zastoupení společnosti NEW TELEKOM, spol. s r.o. vydáváme následující stanovisko:

K Vaší žádosti po prošetření aktuálního stavu sítí sdělujeme, že v uvedené lokalitě nedojde ke styku s žádným zařízením vedeným ve správě společnosti NEW TELEKOM, spol. s r.o.. Z hlediska zájmu společnosti NEW TELEKOM, spol. s r.o. nemáme tedy ke shora uvedené akci námítky.

V Praze dne 31.03.2019

Platnost tohoto vyjádření je jeden rok od data vystavení.

